

Oroszlány város integrált településfejlesztési stratégiája

II. STRATÉGIA



KDOP-6.2.1/K-13-2014-0002

„Közép-Dunántúli Operatív Program – Fenntartható településfejlesztés a kis- és középvárosokban – Integrált Településfejlesztési Stratégiák kidolgozása”

A 314/2012 (XI.8.) Korm. rend. szerinti véleményezési anyag

SZÉCHENYI 2020



MAGYARORSZÁG
KORMÁNYA

Európai Unió
Európai Regionális
Fejlesztési Alap



BEFEKTETÉS A JÖVŐBE

Készült: a Belügyminisztérium megbízásából
a KDOP-6.2.1/K-13-2014-0002 sz. projekt keretében

Készítette: **KD-ITS KONZORCIUM**

Konzorciumvezető: **Közép-Pannon Regionális Fejlesztési Zrt.**

- A konzorcium tagjai:
- *Ex Ante Tanácsadó Iroda Kft.*
 - *Lechner Lajos Tudásközpont Területi, Építésügyi, Örökségvédelmi és Informatikai Nonprofit Kft.*
 - *MAPI Magyar Fejlesztési Iroda Zrt.*
 - *PESTTERV Pest megyei Terület-, Település-, Környezet Tervező és Tanácsadó Kft.*
 - *TRENECON COWI Tanácsadó és Tervező Kft.*
 - *VÁROS-TEAMPANNON Kereskedelmi és Szolgáltató Kft.*

Közreműködő szakértők:

- | | |
|--|--|
| felelős tervező (településtervezés): | Pomsár András (Pomsár és Társai Építész Iroda kft.) |
| felelős tervező helyettes: | Thuránszky Miklós (TRENECON COWI kft.) |
| gazdaságfejlesztés, társadalompolitika, antiszegregáció: | Gömöri Gábor (MAPI Zrt.) |
| környezetvédelem: | Gyetvai Gabriella (TRENECON COWI kft.) |
| közlekedés: | Hladon Andrea (TRENECON COWI kft.) |
| közművek, hírközlés: | Bíró Attila (Infraplan Zrt.) Szolóczy Bálint (KÉSZ kft.) |

Oroszlány – Budapest – Székesfehérvár, 2015.

TARTALOMJEGYZÉK

BEVEZETÉS	6
1 KÖZÉPTÁVÚ CÉLOK ÉS AZOK ÖSSZEFÜGGÉSEI	9
1.1 A stratégiai fejlesztési célok meghatározása	9
1.2 A tematikus és a területi célok közötti összefüggések bemutatása	17
2 A MEGVALÓSÍTÁST SZOLGÁLÓ BEAVATKOZÁSOK	19
2.1 Akcióterületek kijelölése	19
2.2 Az egyes akcióterületeken megvalósításra kerülő fejlesztések.....	27
2.3 Az akcióterületeken kívüli fejlesztések	42
2.4 A településfejlesztési akciók vázlatos pénzügyi terve és ütemezése	68
3 ANTI-SZEGREGÁCIÓS PROGRAM	75
3.1 A település szegregátumainak és szegregáció által veszélyeztetett területeinek bemutatása	75
3.2 Az elmúlt években tervezett, illetve megvalósított, a szegregátumokat érintő beavatkozások.....	77
3.3 Anti-szegregációs intézkedési terv	86
3.3.1 A szegregáció mérséklését vagy megszüntetését célzó intézkedések.....	86
3.3.2 A tervezett fejlesztések szegregációs hatásainak kivédésére hozott intézkedések ..	95
3.3.3 A szegregációt okozó folyamatok megváltoztatására, hatásuk mérséklésére teendő intézkedések.....	95
3.3.4 Az Anti-szegregációs Program megvalósításának nyomon követése – monitoring ..	96
4 A STRATÉGIA KÜLSŐ ÉS BELSŐ ÖSSZEFÜGGÉSEI	97
4.1 Külső összefüggések	97
4.1.1 Illeszkedés az EU 2020 tematikus célkitűzéseire.....	99
4.1.2 Illeszkedés az országos és megyei területfejlesztési tervdokumentumokhoz	103
4.2 Belső összefüggések	107
5 A MEGVALÓSÍTHATÓSÁG KOCKÁZATAI	119
6 A MEGVALÓSÍTÁS ESZÖZEI ÉS NYOMON KÖVETÉSE	124
6.1 A célok elérését szolgáló fejlesztési és nem beruházási jellegű önkormányzati tevékenységek.....	124
6.2 A stratégia megvalósításának szervezeti keretei	125
6.2.1 A városfejlesztés jelenlegi szervezeti rendszere.....	125
6.2.2 Az ITS megvalósításának intézményi háttere	126
6.3 Településközi koordináció mechanizmusai, együttműködési javaslatok	126
6.4 Monitoring rendszer kialakítása	127

MELLÉKLETEK	132
1. Partnerségi dokumentumok.....	132

BEVEZETÉS

Oroszlány Városa 2010-ben dolgozta ki és fogadta el az Integrált Városfejlesztési Stratégiáját (IVS). Az azóta eltelt időszakban a stratégia megvalósítását befolyásoló belső és külső tényezőkben olyan jelentős változások következtek be, ami indokoltá tette e stratégia felülvizsgálatát, módosítását:

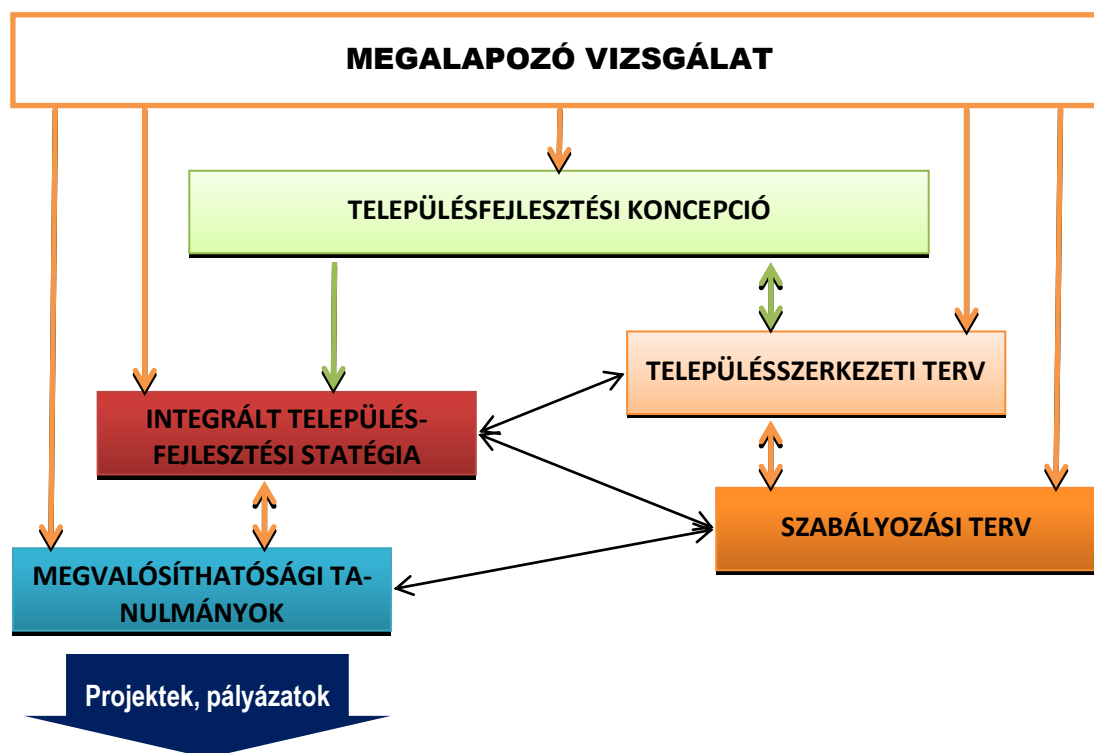
- a 2008-2009-es pénzügyi, gazdasági válságot követően a piaci, befektetői környezet változásai
- demográfiai trendek, a társadalmi környezet megváltozása
- az önkormányzatok feladat- és hatáskörének módosulásai, átalakuló jogszabályi környezet
- a településfejlesztést érintő szakpolitikai és jogszabályi környezet változásai, aminek legfontosabb elemei:
 - Az Integrált Településfejlesztési Stratégia tartalmi és egyes eljárásrendi elvárásait rögzítő **314/2012. (XI.8) Korm. rendelet** megalkotása
 - Az országos fejlesztési és rendezési dokumentumok, mint tervezési kereteket meghatározó dokumentumok elfogadása: **Országos Fejlesztési és Területfejlesztési Konceptió** (elfogadva az 1/2014 OGY. határozattal); **Országos Területrendezési Terv (OTrT)** 2014. február 1-től hatályos módosítása
 - **A megyei területfejlesztési koncepciók és programok** 2014-ben történt felülvizsgálata, illetve megalkotása, amelyek alapján a korábbiakhoz képest nagyobb lehetőség nyílik a megye, a megyei jogú városok és a megye többi városát érintő fejlesztések összehangolására
- A változások közt kiemelt jelentőségű, hogy megalkotásra és kidolgozásra kerültek az Európai Unió 2014-2020-as programozási időszakának támogatáspolitikai célkitűzései, és az azokhoz kapcsolódó uniós és hazai tervdokumentumok, jogszabályok:
 - Elfogadták az **EU 2020 Stratégiát**, amelyben az intelligens, fenntartható és inkluzív növekedést érdekében az EU öt alapcélra tűzött ki maga elé a foglalkoztatás, az innováció, az oktatás, a társadalmi befogadás és a klíma/energiapolitika területén. A 2014-2020-ban elérhető uniós támogatások e célok elérését szolgálják minden tagországban, így Magyarországon is.
 - az EU 2020 stratégiához igazodóan kidolgozásra és Brüsszel által is elfogadásra került a **Partnerségi Megállapodás**, amely a hazánkban elérhető uniós források, az Európai Strukturális és Beruházási Alapok eredményes és hatékony felhasználásának hazai alapfeltételeit rögzíti
 - a Partnerségi Megállapodásban foglaltak mentén kidolgozták a következő támogatási időszak **Operatív Programjait**, amelyek nagyobb részét 2015 elejére már az Európai unió is jóváhagyta.

- Az Operatív Programok közül a városok számára az egyik legjelentősebb forrásokat tartogató Terület és Településfejlesztési Operatív Programhoz (TOP) kapcsolódóan a stratégia készítésével párhuzamosan zajlik **megyei Integrált Területi Programok (ITP)** tervezése és ehhez kapcsolódóan a városi fejlesztési elképzelések összegyűjtése, rendszerezése.

A Belügyminisztérium EU-s források igénybevételével a **járasszékhelyek** számára pénzügyi és szakmai támogatást nyújt a stratégiai tervezési feladatokhoz a „Fenntartható településfejlesztés a kis-, és középvárosokban – Integrált Településfejlesztési Stratégiák kidolgozása ” című projekt keretében. Ennek eredményeként az ország összes járasszékhelyére egy időben, egymással párhuzamosan történik a korábbi IVS-ek felülvizsgálata, az Integrált Településfejlesztési Stratégiák (ITS) elkészítése a 314/2012. (XI.8) Kormány rendeletben foglaltaknak megfelelően.

A jogszabályi előírásokból, de a tervezési logikából is fakadóan az ITS egy **átfogó tervezési rendszer** egyik eleme. A rendszer alapelemeit és azok egymásra épülését az alábbi ábra foglalja össze

A településfejlesztési és -rendezési tervek rendszere



A stratégia elkészítését részletes helyzetfeltáró, helyzetelemző és helyzetértékelő munkarészekből álló **Megalapozó vizsgálat**, valamint a Településfejlesztési Konceptió hosszú távú célrendszerének felülvizsgálata előzte meg.

A **Megalapozó vizsgálat** számos tématerületet elemezve mutatja be a város térségi szerepkörét, társadalmi és gazdasági helyzetét, településrendezési háttérét, a stratégia-alkotás számára meghatározva a város és az egyes városrészek legfőbb erősségeit, gyengeségeit, illetve a külső környezet város-

fejlesztési szempontból releváns jellemezőit. E munkafázis eredményeit külön dokumentumban összegeztük.

A **stratégia-alkotás** fázis a megalapozó vizsgálaton és a településfejlesztési koncepción túl nagymértékben támaszkodott a korábbi IVS-ben foglaltakra és megvalósításának tapasztalataira, továbbá az egyéb releváns helyi koncepciókra és programokra, köztük a Gazdasági Ciklusprogramban foglaltakra. A vizsgálat tárgyát képezte a stratégiában megfogalmazott fejlesztések összhangja a hatályos Településszerkezeti Tervvel is (ami szükség esetén a Szerkezeti Tervre vonatkozó módosítási javaslatokat is generálhat). Mindezek mellett a stratégia-alkotás fontos inputját jelentette a tervezési folyamatot végigkísérő partnerség (szakmai konzultációk, munkacsoport ülések, workshopok); a helyi társadalom, a gazdasági és civil szféra szereplői véleményének, elképzeléseinek megismerése.

A munka eredményeként megalkotott **Integrált Településfejlesztési Stratégia** jelen dokumentumban ölt testet. E stratégia a város **középtávú** fejlesztési irányait, célrendszerét, az ezek elérése érdekében tervezett beavatkozásokat, továbbá a megvalósítás és nyomkövetés eszközeit és módszereit rögzíti. Legfontosabb célja, hogy stratégiai tervezés eszközeivel segítse elő a következő 7-8 év városfejlesztési tevékenységeinek eredményességét. A stratégia akkor válhat eredményessé, ha:

- annak segítségével a város ki tudja használni fejlődési potenciálját;
- a célok és azok megvalósítása érdekében tervezett tevékenységek (projektek) döntő részben meg is valósulnak a 2014-2020-as időtávban, kihasználva az uniós támogatások adta lehetőségeket;
- a városban a fejlesztések térben és időben egymással összehangoltan valósulnak meg;
- az ITS a városfejlesztés különböző szereplői közötti kommunikáció eszközévé válik;
- az abban foglalt kiszámítható, világos célrendszer révén a közsféra mellett a magánsféra fejlesztéseit is képes ösztönözni.

1 KÖZÉPTÁVÚ CÉLOK ÉS AZOK ÖSSZEFÜGGÉSEI

1.1 A STRATÉGIAI FEJLESZTÉSI CÉLOK MEGHATÁROZÁSA

OROSZLÁNY VÁROS JÖVŐKÉPE:

Oroszlány bányászvárosból a várostérség egyik sokszínű, innovatív központjává válik, ahol a lakosság, a látogatók, a vállalkozók egyaránt megtalálják számításukat.

ÁTFOGÓ CÉLOK:

Oroszlány a gazdaság és infrastruktúra környezet- és energiatudatos fejlesztése mellett kihasználja turisztikai potenciálját.

A város a bányászat visszaszorulásával egyidejűleg kétségtelenül sikeresen hajtotta végre gazdasági szerkezetváltását. Az ipar további fejlesztését folytatva, a javuló környezeti állapotot kihasználva mód nyílik a meglévő természeti és épített értékekre alapuló turizmus megteremtésére. Ezek sikere pozitívan hatással van a város megtartó erejére és hozzájárulhat a környezeti állapot javulásához.

Oroszlány épített környezetének energiahatékony, komplex korszerűsítése, közlekedési kapcsolatainak fejlesztése, a javuló közműellátottság következtében a városi élet minősége, természeti és környezeti állapota egyre javul.

A városi komfort növeléséhez (ami erősíti a lakosságmegtartó képességet, a társadalmi kohéziót és jótékonyan hat a gazdasági teljesítményre) fontos az elérhetőség javítása új közlekedési pályák létesítésével, a meglévők tehermentesítésével, valamint az előregedett közműhálózat és az épületállomány energiatudatos korszerűsítése, a korszerű hulladékkezelés. Ezek önmagukban is javítják a környezeti állapotot (ami a turizmusfejlesztésnek és az egészséges városi életnek fontos feltétele), amihez hozzájárul még a tájsebek megszüntetése és a vizek rendezése-revitalizációja.

Oroszlány magas színvonalú oktatási szakképzési és szociális szolgáltatásokat nyújt a város és vonzáskörzete lakói számára, a kulturális és rekreációs létesítmények, a város közösségi élete pezsgő, a szolgáltató intézmények lehetővé teszik a szabadidő kulturált és színvonalas eltöltését.

A jövőképpen és a többi városi célban megfogalmazottak eléréséhez szükséges az oktatás (elsősorban a szakképzés), az egészségügy fejlesztése, a már most is széleskörű szociális ellátás további formáinak megteremtése, a város új arculatának kialakítása.

VÁROSI SZINTŰ KÖZÉPTÁVÚ TEMATIKUS CÉLOK:**Gazdaság:**

T1 Helyi gazdaság fejlesztése munkahelyteremtéssel, a foglalkoztatás növelésével és a szakképzési, felnőttképzési rendszer modernizációjával

Oroszlány a bányászat megszűnéséből fakadó problémákat a helyi gazdaság szerkezetének megváltoztatásával volt képes leküzdeni. A város fejlődése szempontjából alapvető jelentőségű a meglévők megtartása és fejlődésük segítése mellett további vállalkozások vonzása, a helyi vállalkozókra alapuló beszállítói körök kialakítása, az Ipari park fejlesztése. Mivel a gazdasági területek forgalma jelenleg a városon keresztül zajlik (zaj- lég- porszennyezést és balesetveszélyt okozva), a fejlesztések kulcsfontosságú feltétele a közlekedésfejlesztések megvalósulása (Ipari parki feltáró és elkerülő utak, kerékpáros és tömegközlekedés fejlesztése), ami egyúttal tovább mélyíti Oroszlány integrálódását a várostérségbe. A város a környezetkímélő, energiatakarékos, ugyanakkor innovatív technológiák meghonosítását pártolja. Az oroszlányi gazdaság egyik sajátossága az, hogy a helyi munkavállalók jó részének (szak-) képzettsége nem felel meg a helyi igényeknek, ennek következtében nehezen találnak helyben munkát (miközben az igényeket a térségen kívülről elégítik ki); ily módon is csökken a város népességmegtartó ereje. Ahhoz, hogy a gazdaság fejlődése minél inkább a helyi lakosságot szolgálja, meg kell teremteni az igényekhez igazodó diák és felnőtt szakképzést (ehhez kapcsolódóan a munkaerőpiaci igények monitorozását), tanműhely létrehozásával is, együttműködve az ipari park vállalkozásaival. Oroszlány máris sok szállal kötődik a három város nevével fémjelzett várostérséghez. Ahhoz, hogy a kapcsolat a jövőben még inkább az együttműködésen alapuljon, egyrészt a térségi funkciók megosztása, másrészt a "piaci rések" megtalálása szükséges. A fejlesztések eredményeképpen növekedhet a foglalkoztatottság, a vállalkozói aktivitás, a vállalkozások száma és azok bevétele, a kerékpáros és közösségi közlekedést választók aránya.

T2 A város turisztikai potenciáljának programcsomagokra és térségi együttműködésekre épülő kihasználása.

A város gazdaságának fenntartható fejlesztéséhez szükséges, hogy az több lábon álljon. Az ipar mellett a turizmus fejlesztése kézenfekvő, hiszen a környezetszennyező bányászat megszűnésével és az erőmű környezetkímélőbb tüzelőanyagra tervezett átalításával a város és környéke környezeti állapota látványosan javul, meglévő természeti értékei vonzóbbá válnak. A turizmus fejlesztésének feltételeit meg kell teremteni, létrehozva a turisztikai értékek feltárásával, attrakciók létesítésével, menedzselésével, városmarketinggel foglalkozó szervezeteket, csatlakozva valamely térségi TDM szervezethez (Tata, Mór). A turizmus fejlesztése a külterület épített és természeti értékein (Majk, a vértesi romok, erdők és vizek) alapul, kihasználva és megújítva a bányászat során kiépült út- és infrastruktúra-hálózatokat, felhasználva az amúgy is szanálendő, rekultiválandó volt bányászati területeket. Mindennek eléréséhez a szívós marketingmunkával együtt (melynek eredményeként Oroszlányról a vonzó természeti környezetre asszociálnak majd,) szükséges a város és Majkpuszta (a remeteség és a Bányamúzeum) közti közvetlen közúti kapcsolat megteremtése, a Bányászati Múzeum környékének turisztikai központtá ("a Vértés kapuja") fejlesztése, bel- és külterületen szálláshelyek kialakítása. A fejlesztések eredményeként növekedhet a kül- és belföldi turisták száma, pénzköltése, a vendégéjszakák száma, de a foglalkoztatottság, a vállalkozói aktivitás, a vállalkozások száma és azok bevétele, az elégedettség a települési környezet minőségével.

Épített és természeti környezet:

T3 A város általános komfortfokozatának, településképének, szolgáltatásainak, valamint lakhatási, szabadidős feltételeinek komplex fejlesztése

Oroszlány az 1950-es években kis faluból hirtelen vált várossá, ami meghatározza a városszerkezetet és a településképet is. Korszerű, a lakosság számára vonzó városközpontot kell létrehozni, melynek központi tere a revitalizált Fő-tér, de magába foglalja a tovább fejlesztendő igazgatási központot (Polgármesteri Hivatal, Járási Hivatal) is. Meg kell teremteni a közösségi élet, szolgáltatások és kiskereskedelem hiányzó tereit (amire van fizetőképes kereslet, ám azt jelenleg a térség más városaiban költik el), korszerűsíteni a meglévőket. Folytatni kell az épületállomány energetikai és esztétikai korszerűsítését, feljeszteni és új funkciókkal ellátni a közparkokat és a lakótelepi zöldfelületeket, hogy ezek a közösséget erősítő terekké váljanak. A szegregációval fenyegetett külterületi volt zártkertek (Német, Nyíres dűlők) problémájára a terület fejlesztésével (pl. utak, közvilágítás, térfigyelő rendszer, közművek vagy közműpótlók kiépítése) és "soft" eszközökkel (képzés, támogatási rendszerek) kell megoldást találni. A fejlesztések eredményeként növekedhet az elégedettség a települési környezet minőségével valamint a közösségi közszolgáltatást nyújtó, szabadidős terekkel. Csökkenhet a rossz lakhatási körülmények között élők száma, a primer energiafelhasználás, és nőhet a megújuló forrásokból előállított energiamennyiség.

T4 A város külső és belső közlekedési kapcsolatainak fejlesztése, a közműellátottság javítása a város vonzóbbá tétele érdekében

A város gazdasági fejlődésének, a lakosság életminősége növelésének alapvető feltétele a közlekedési kapcsolatok fejlesztése, elsősorban az ipari park megközelíthetővé tétele a város elkerülésével, melynek forgalma jelenleg a város főutcáját terheli, akadályozva ezzel az élhető városközpont kialakulását. Szükséges a városi utcák burkolatának ütemezett felújítása, a hiányzó szilárd burkolatok és járdák kiépítése, a vasútállomás (mint a város egyik "kapuja") és környéke rekonstrukciója, új buszmegállók létesítése és a meglévők korszerűsítése. Ehhez kapcsolódik az elöregedett közműhálózat szakaszos cseréje. A kerékpárút-hálózat bővítése a városi élet és a turizmus fejlesztése érdekében is elengedhetetlen. A város fejleszteni kívánja a kiépített távhőszolgáltatást, szorgalmazva a Vértesi Erőmű átállítását környezetbarát tüzelőanyag használatára. A szennyvízhálózat Bokod-Oroszlány közti gerincvezetékének megépülésével lehetővé válik a Bokodi-tavi üdülőterületek ingatlanainak a hálózatra kötése. A város több pontján megoldandó a felszíni (csapadék) vízvezetés. A fejlesztések eredményeképpen növekedhet a kerékpáros és közösségi közlekedést választók aránya, a szennyvízhálózatra kötött ingatlanok száma, az elégedettség a települési környezet minőségével, csökkenhet a szennyvizek okozta környezetterhelés.

T5 A város természeti és környezeti állapotának javítása az erőforrás-hatékonyság, klímatudatos-ság szem előtt tartásával.

Oroszlány napjainkig hordozza a megszűnt bányászat örökségét számos rekultiválandó terület (zagy-tároló, külszíni fejtés) és barnamező formájában. Remek természeti adottságai ezek megszüntetésével tudnak majd teljes mértékben érvényesülni, lehetővé téve az egészséges, színvonalas városi életet éppúgy, mint a turizmus fejlesztését. Az Által-ér vízgyűjtőjének több települést érintő rendezése keretében szükséges a város többi vízfolyásának, tavainak revitalizációja, valamint a "villámárvizek" hatásainak kivédése. Az így elérhető környezeti állapot fenntarthatóságához azonban a gazdaság környezetbarát fejlesztése és monitoring rendszer kiépítése szükséges. Az erőmű már említett átállítása mellett a város szorgalmazza a lakossági, intézményi, gazdasági energiahatékonyság növelését célzó projekteket (pl. megújuló energiák használata, épületek hőszigetelése, led-es közvilágítás). A térségi hulladéklerakó bővítése mellett a hulladékhasznosítás további fejlesztése is városi cél: Orosz-

lány tervezi a térséget is ellátó hulladékválogató mű létesítését. A fejlesztések következtében növekedhet a villámárvizek ellen védett ingatlanok (és lakosság) száma, az elégedettség a települési környezet minőségével, csökkenhet a rekultiválandó területek száma és mérete, a primer energiafelhasználás, és nőhet a megújuló forrásokból előállított energiamennyiség.

Társadalom:

T6 A társadalmi kohézió és szolidaritás jegyében az oktatás, az egészségügyi és szociális ellátás színvonalának emelése, a helyi identitás erősítése

Oroszlány jövőképeinek megvalósulása elképzelhetetlen szoros városi közösség, nagyfokú szolidaritás nélkül. Ennek érdekében ki kell alakítani a város 21. századi új arculatát (a hiányzó közösségi terek létrehozásával, a helyi - nyomtatott és online média fejlesztésével, városi programkínálatokkal, fesztiválokkal); meg kell teremteni és sikeresen működtetni a városmarketinget, támogatni és erősíteni a civil szférát. E mellett a város kiemelten kezeli az oktatási intézmények energiahatékony rekonstrukcióját, felszerelésük korszerűsítését. Mivel a várostérség oktatási intézményei több településről is vonzzák a tanulókat, a város támogatni kívánja a közeli településekre járó tanulókat, így egyszerre erősítve a várostérséghez tartozást és a város megtartó erejét. Bár a környezet állapotának javulása pozitívan hat a lakosság egészségére, a város fontosnak tartja az egészségügyi alapellátás fejlesztését, sürgősségi központ kialakítását, hiszen ez közvetlenül kihat a lakosság életminőségére és gazdasági teljesítményére. A szociális ellátás intézményeinek rekonstrukcióján és bővítésén túl új ellátási formák (idősek otthona) és szociális projektek (fecskeház, "önkormányzati gazdaság" a hátrányos helyzetűek segítésére, közcélú foglalkoztatás kiterjesztése megváltozott munkaképességűekre) bevezetését is tervezik. A fejlesztések következtében növekedhet a civil szervezetek és a szociális vállalatok-intézmények száma, az elégedettség a közösségi, szabadidős közszolgáltatást nyújtó terekkel és intézményekkel, nőhet a kulturális intézményeket látogatók száma, csökkenhet az oktatásban a lemorzsolódók aránya, javulhat az egészségügyi szolgáltatásokhoz való egyenlő hozzáférés.

VÁROSRÉSZI (TERÜLETI) CÉLOK:

- **V1** Falu/Ófalu: Városrész rehabilitáció a falusias jelleg megtartásával, a nemzetiségi hagyományok további megőrzésével,
- **V2** Óváros: A városrész épületei állagromlásának megállítása, a városrész leszakadásának megállítása, városrész rehabilitáció folytatása, városközpont kialakítása.
- **V3** Újváros: Esztétikailag vonzóbb városkép kialakítása, a városrész közösségi, kulturális, sport életének fejlesztése
- **V4** Haraszt-hegy és Bányász körút térsége: A lakossági igényeknek megfelelő, színvonalas rekreációs terület kialakítása a közterületek fenntartható fejlesztésével, oktatási, sportlétesítmények fejlesztése
- **V5** Kecskédi úti lakótelep: Lakóövezeti funkciók feltételeinek fejlesztése, közterület fejlesztés
- **V6** Borbála lakótelep: Közterületek fejlesztése, utcahálózat rekonstrukciója, intézményfejlesztés
- **V7** Iparterület: Az ipari park vonzerejének növelése a fenntartható munkahelyteremtés és a város versenyképességének erősítése érdekében
- **V8** Kereskedelmi-szolgáltató terület: Kommunális szolgáltatások fejlesztése, a kereskedelmi terület vonzerejének növelése
- **V9** Külterület:
Majk-pusztá: A turisztikai adottságok kihasználása az idegenforgalmat ösztönző feltételek javításával, új turisztikai attrakciók létesítésével
Német, Nyíres dűlő: a társadalmi kohézió erősítése a szociális szolgáltatások erősítésével és területfejlesztéssel

V1 Falu/Ófalu: Városrész rehabilitáció a falusias jelleg megtartásával, a nemzetiségi hagyományok további megőrzésével

A Falu/Ófalu Városrész a várossá válás előtti település megmaradt része, mely karakteresen eltérő jellegű a többitől. Falusias utca- és telekszerkezete, épületállománya, még meglévő (elsősorban szlovák) nemzetiségi hagyományai megőrzésre érdemesek. Az épületek nagy többségének energetikai korszerűsítése (hőszigetelés, fűtéskorszerűsítés) szükséges. A közműhálózat is elöregedett, egyes utcák csapadékvíz-elvezetése nem megoldott. Az utak burkolata felújításra szorul, néhány utcaszakaszon nincs szilárd burkolat, kiépített járda. Középtávon a közvilágítás energiatakarékos korszerűsítése indokolt.

V2 Óváros: A városrész épületei állagromlásának megállítása, a városrész leszakadásának megállítása, városrész rehabilitáció folytatása, városközpont kialakítása

A múlt század 50-es éveiben szocreál lakótelepként kiépült Óváros épületei a kor lehetőségeinek megfelelően kisebb méretű és alacsony komfortfokozatú lakásokat tartalmaztak. Bár ezek nagy része az eltelt idő alatt átessett kisebb-nagyobb felújításokon, az épületállomány nagy része leromlott. Önkormányzati kézben a legrosszabb állapotú épületek maradtak (Petőfi udvar és környéke), ezek némelyikét (ún. "Zöld tömb, Sárga tömb ") lebontották, a megmaradtak felújítása megkezdődött. A Rákóczi utca mentén piaci alapon is megindult néhány épület korszerűsítése. Az épületek közötti zöldfelületek megújítása is szükséges, az elöregedett közműhálózattal, útburkolatokkal, közvilágítással együtt. A közterületek rendezése során parkolóhelyeket, gyalogos és kerékpárutakat kell kialakítani. A városrész rehabilitációjához az ott élők felzárkóztatását segítő "soft" programokat is indít az önkormányzat. A városrész Oroszlány igazgatási és szociális intézményközpontja, de több oktatási intézmény is áll itt, ezek energiahatékony felújítása és a szociális intézmények kapacitásbővítése is szerepel a tervek között. Folytatni kell a "Szolgáltató Városközpont", a Járási hivatal (volt Arany János iskola) épülettömbjének kialakítását, funkcióváltását.

Oroszlány városának jelenleg nincs elkülöníthető városközpontja, szívesen használt, látogatott közterei. Az egymás mellé épült lakótelepek-lakóterületek nem is kínálnak ilyen tereket, az egy Fő-tér kivételével, ez azonban jellegtelen, leromlott állapotú épületekkel van körülvéve, maga a tér is erősen lepusztult. Revitalizálásával, a környező épületek rekonstrukciójával, vonzó funkciókkal töltve fel azokat, valamint a tér burkolatainak és zöldfelületeinek megújításával vonzó központtá válhat.

V3 Újváros: Esztétikailag vonzóbb városkép kialakítása, a városrész közösségi, kulturális, sport életének fejlesztése

Az Újváros blokkos és házgyári panellakótelepei az eltelt évtizedek alatt leromlottak, az épületek éppúgy, mint a köztes területek útjai, parkolói. Ezért ebben a városrészben is szükséges a közművek, az útburkolatok a zöldfelületek rekonstrukciója, az épületek energetikai korszerűsítése, homlokzatfelújítása. A közterületek felújítása során fejleszthető a gyalogos és kerékpáros közlekedés rendszere, enyhíthetők a parkolási gondok. Szükséges a hidak állapotának felmérése és felújításuk. A városrészben több oktatási intézmény található, melyek fejlesztésre szorulnak. A vasútállomás és környezetének rekonstrukciója, akadálymentesítése, P+R és B+R parkolók létesítése már csak azért is fontos, mert ez Oroszlány egyik "kapuja". A vasút két oldalán lévő városrészek közti gyalogos és kerékpáros összeköttetés fejlesztése szükséges.

A városrész ékessége a két tó, a Felső- és a Malom-tó. Az Által-ér vízrendszerének rendezéséhez kapcsolódóan a tavak rendbetétele, revitalizálása szükséges. Erre épülve a tavakat környező zöldfelületek fejlesztésével a Felső-tó a város egyik fontos rekreációs központja lehet (pihenőpark), a Malom-tó pedig sport és rekreációs központtá válhat (kajakpálya, a tó körül futókör stb. építésével).

V4 Haraszt-hegy és Bányász körút térsége: A lakossági igényeknek megfelelő, színvonalas rekreációs terület kialakítása a közterületek fenntartható fejlesztésével, oktatási, sportlétesítmények fejlesztése

A Haraszt-hegy és Bányász körút térsége nevének megfelelően két, jól elkülöníthető részből áll: a Bányász körút térsége családi házas lakóterület, melynek közmű-, út-, közvilágítási hálózata a város más részeihez hasonlóan felújítandó, a nagyrészt sok évtizede épült épületek korszerűsítése (fűtés, energia, hőszigetelés) szükséges. Északi része a Haraszt hegy, döntően zöldfelület, a domb tetején a víztoronnyal, oldalában és aljában lakóházakkal és intézményekkel (iskola, kollégium, templom, uszoda, sportcsarnok). Az oktatási intézmények és a strand-uszoda fejlesztésén túl, a zöldfelületek intenzívebb használatával és megújításával a Haraszt-hegy a város szabadidős-, rekreációs- és (elsősorban szabadtéri) rendezvényközpontjává válhat.

V5 Kecskédi úti lakótelep: Lakóövezeti funkciók feltételeinek fejlesztése, közterület fejlesztés

Beépítése az 1980-as években kezdődött el és azóta is tart. A vasút mentén gazdasági terület van, egyébként lakóterület, döntően családi házas beépítéssel. Befejezetlensége miatt (is) hiányoznak a közterületek, közösségi terek, központ, szolgáltatások és kereskedelem, a már beépült rész ezeknek nem is hagyott helyet. Hiányoznak a közcélú zöldfelületek, ezek fejlesztése szükséges. A többi városrészről a vasútvonal elvágja, csak egy helyen van velük közúti kapcsolata. A vasúton átvezető új gyalogos és kerékpáros összeköttetéssel javulhat a városrész elérhetősége. A régebben épült lakóépületek energiatudatos korszerűsítése, a közvilágítás energiatakarékos megújítása, az utcák forgalomtechnikai fejlesztése szükséges.

V6 Borbála lakótelep: Közterületek fejlesztése, utcahálózat rekonstrukciója, intézményfejlesztés

Az 1950-es évektől folyamatosan beépült családiházas lakóterület; központ, nagyobb közterületek, (az óvoda és az orvosi rendelő kivételével) közintézmények, és lényegében kereskedelem-szolgáltatás nélkül. A már "beállt" városrészben ezek számára nincs is szabad terület. A városrészben több utca burkolatlan (Erkel F., Vasút sor, Katona J. utcák, a 13119; 2115/2 hrsz. utcák). A többi városrészről a vasútvonal elvágja, csak két helyen van velük közúti kapcsolata. Az intézmények fejlesztésén és korszerűsítésén túl a lakóépületek energiatudatos korszerűsítése, a közművek, a közvilágítás energiatakarékos megújítása, az utcák forgalomtechnikai fejlesztése ebben a városrészben is szükséges. A kevés meglévő közcélú zöldfelület fejlesztése a városi élet komfortját növelné.

V7 Iparterület: Az ipari park vonzerejének növelése a fenntartható munkahelyteremtés és a város versenyképességének erősítése érdekében

A terület a város déli szélé, eredetileg (és részben ma is) a barnamezős volt bányaterületek. Funkciójából adódóan a területen semmiféle közszolgáltatás, vagy igazgatási, kereskedelmi, oktatási intézmény sem található. A városrészhez tartozónak tekintjük a rendezési tervben szereplő, még be nem

épült, részben külterületre eső fejlesztési területet is. Az Ipari Park fejlesztése a város jövője szempontjából meghatározó jelentőségű. A fejlesztésnek (és a város egészének) nagy lendületet adna a Tatabánya - Környe - Bokod elkerülő út, valamint ennek az Ipari park fel (is) vezető bekötésének megépülése, így Oroszlány a szomszédos települések, az Ipari Park pedig ezen kívül Oroszlány belterületének érintése nélkül válna elérhetővé. Az Ipari Park fejlesztésének másik kulcsfontosságú eleme a belső feltároló utak és a kapcsolódó infrastruktúra megépítése, valamint az Ipari Parkot a 8143 sz. úttal összekötő út megvalósítása. A város és az Ipari Park vállalkozásainak érdekét egyaránt szolgálja a helyi szakképzés megteremtése és a közös marketing tevékenység.

V8 Kereskedelmi-szolgáltató terület: Kommunális szolgáltatások fejlesztése, a kereskedelmi terület vonzerejének növelése

A terület lényegében a Szennyvíztisztító területét, valamint a meglévő áruházak területét és a tőlük ÉK-re eső fejlesztési területet foglalja magába. Cél a kereskedelmi, szolgáltató egységek további betelepülésének elősegítése.

V9 Külterület:

Majk-pusztá: A turisztikai adottságok kihasználása az idegenforgalmat ösztönző feltételek javításával, új turisztikai attrakciók létesítésével
Német, Nyíres dűlő: a társadalmi kohézió erősítése a szociális szolgáltatások erősítésével és területfejlesztéssel

Majk-pusztá: Oroszlány kétségtelenül jó természeti-turisztikai adottságainak kihasználásához a megfelelő kiindulópont az országhatárokon is túlnyúló vonzerejű, műemléki védettségű Majki remeteség és környéke, elsősorban a Bányászati Múzeum területe. Ez a terület alkalmas a Múzeumon kívül új turisztikai központ (a "Vértés Kapuja") megépítésére, ami a környék túraútvonalainak attrakcióinak kiindulópontja lehet. A területen mód van új turisztikai attrakciók (pl. kisvasút) létesítésére, szállás- és vendéglátóhely kiépítésére.

Német, Nyíres dűlő: a belterülettel közvetlenül határos kertművelésű terület (volt zártkert). Az elmúlt években egyre többen állandó lakhelyként használják: részben a városból kitelepülők, részben (a segélyezési gyakorlat miatt) Oroszlányba költözők. A terület jelen állapotában (a kis telekméret, keskeny utcák, a közművek hiánya miatt) nem alkalmas tömeges lakáscélú használatra, ami konfliktusokat gerjeszt. Az önkormányzat a tulajdonában lévő telkeken kertművelés-képzést nyújt az itt élőknek, hogy segítse integrálódásukat, visszatérésüket a munkaerőpiacra. Mindamelllett a területhasználati konfliktus megoldást igényel. Az "önkormányzati gazdaság" fejlesztése mellett a betelepülést csökkentő, a városba visszatelepülést segítő, a hátrányos helyzetű lakosság felzárkóztatását célzó szociális programokra van szükség.

1.1-1. táblázat: az ITS célrendszere és a célok közti hatások

Jövőkép		Oroszlány bányászvárosból a várostérség egyik sokszínű, innovatív központjává válik, ahol a lakosság, a látogatók, a vállalkozók egyaránt megtalálják számításait.					
Átfogó cél		Oroszlány a gazdaság és infrastruktúra környezet- és energiatudatos fejlesztése mellett kihasználja turisztikai potenciálját.		Oroszlány épített környezetének energiahatékony, komplex korszerűsítése, közlekedési kapcsolatainak fejlesztése, a javuló közműellátottság következtében a városi élet minősége, természeti és környezeti állapota egyre javul.		Oroszlány magas színvonalú oktatási szakképzési és szociális szolgáltatásokat nyújt a város és vonzáskörzete lakói számára, a kulturális és rekreációs létesítmények, a város közösségi élete pezsgő, a szolgáltató intézmények lehetővé teszik a szabadidő kulturált és színvonalas eltöltését.	
Részcélok - Tematikus célok		Gazdaság			Épített és természeti környezet		Társadalom
(hatott tényezők)		T1 Helyi gazdaság fejlesztése munkahelyteremtéssel, a foglalkoztatás növelésével és a szakképzési, felnőttképzési rendszer modernizációjával	T2 A város turisztikai potenciáljának programcsomagokra és térségi együttműködésekre épülő kihasználása.	T3 A város általános komfortfokozatának, településképének, szolgáltatásainak, valamint lakhatási, szabadidős feltételeinek komplex fejlesztése	T4 A város külső és belső közlekedési kapcsolatainak fejlesztése, a közműellátottság javítása a város vonzóbbá tétele érdekében	T5 A város természeti és környezeti állapotának javítása az erőforrás-hatékonyság, klímatudatosság szem előtt tartásával.	T6 A társadalmi kohézió és szolidaritás jegyében az oktatás, az egészségügyi és szociális ellátás színvonalának emelése, a helyi identitás erősítése
(ható tényezők)							
Gazdaság	T1 Helyi gazdaság fejlesztése munkahelyteremtéssel, a foglalkoztatás növelésével és a szakképzési, felnőttképzési rendszer modernizációjával						
	T2 A város turisztikai potenciáljának programcsomagokra és térségi együttműködésekre épülő kihasználása.						
Épített és természeti környezet	T3 A város általános komfortfokozatának, településképének, szolgáltatásainak, valamint lakhatási, szabadidős feltételeinek komplex fejlesztése						
	T4 A város külső és belső közlekedési kapcsolatainak fejlesztése, a közműellátottság javítása a város vonzóbbá tétele érdekében						
	T5 A város természeti és környezeti állapotának javítása az erőforrás-hatékonyság, klímatudatosság szem előtt tartásával.						
Társadalom	T6 A társadalmi kohézió és szolidaritás jegyében az oktatás, az egészségügyi és szociális ellátás színvonalának emelése, a helyi identitás erősítése						

Erős kölcsönhatás

Közepes kölcsönhatás

Gyenge kölcsönhatás

1.2 A TEMATIKUS ÉS A TERÜLETI CÉLOK KÖZÖTTI ÖSSZEFÜGGÉSEK BEMUTATÁSA

TEMATIKUS CÉLOK VÁROSRESZEK	Gazdaság		Épített és természeti környezet			Társadalom
	T1 Helyi gazdaság fejlesztése munkahelyteremtéssel, a foglalkoztatás növelésével és a szakképzési, felnőttképzési rendszer modernizációjával	T2 A város turisztikai potenciáljának programcsomagokra és térségi együttműködésekre épülő kihasználása.	T3 A város általános komfortfokozatának, településképeinek, szolgáltatásainak, valamint lakhatási, szabadidős feltételeinek komplex fejlesztése	T4 A város külső és belső közlekedési kapcsolatainak fejlesztése, a közműellátottság javítása a város vonzóbbá tétele érdekében	T5 A város természeti és környezeti állapotának javítása az erőforrás-hatékonyság, klímátudatosság szem előtt tartásával.	T6 A társadalmi kohézió és szolidaritás jegyében az oktatás, az egészségügyi és szociális ellátás színvonalának emelése, a helyi identitás erősítése
V1 Falu/Ófalu: Városrész rehabilitáció a falusias jelleg megtartásával, a nemzeti-ségi hagyományok további megőrzésével						
V2 Óváros: A városrész épületei állagromlásának megállítása, a városrész leszakadásának megállítása, városrész rehabilitáció folytatása, városközpont kialakítása						
V3 Újváros: Esztétikailag vonzóbb városkép kialakítása, a városrész közösségi, kulturális, sport életének fejlesztése						
V4 Haraszt-hegy és Bányász körút térsége: A lakossági igényeknek megfelelő, színvonalas rekreációs terület kialakítása a közterületek fenntartható fejlesztésével, oktatási, sportlétesítmények fejlesztése						

V5 Kecskédi úti lakótelep: Lakóövezeti funkciók feltételeinek fejlesztése, közterület fejlesztés						
V6 Borbála lakótelep: Közterületek fejlesztése, utcahálózat rekonstrukciója, intézményfejlesztés						
V7 Iparterület: Az ipari park vonzerejének növelése a fenntartható munkahelyteremtés és a város versenyképességének erősítése érdekében						
V8 Kereskedelmi-szolgáltató terület: Kommunális szolgáltatások fejlesztése, a kereskedelmi terület vonzerejének növelése						
V9 A külterület épített és környezeti adottságainak fejlesztése, az együttműködések erősítése						

Fokozottan érvényesíthető cél

Általánosan érvényesíthető cél

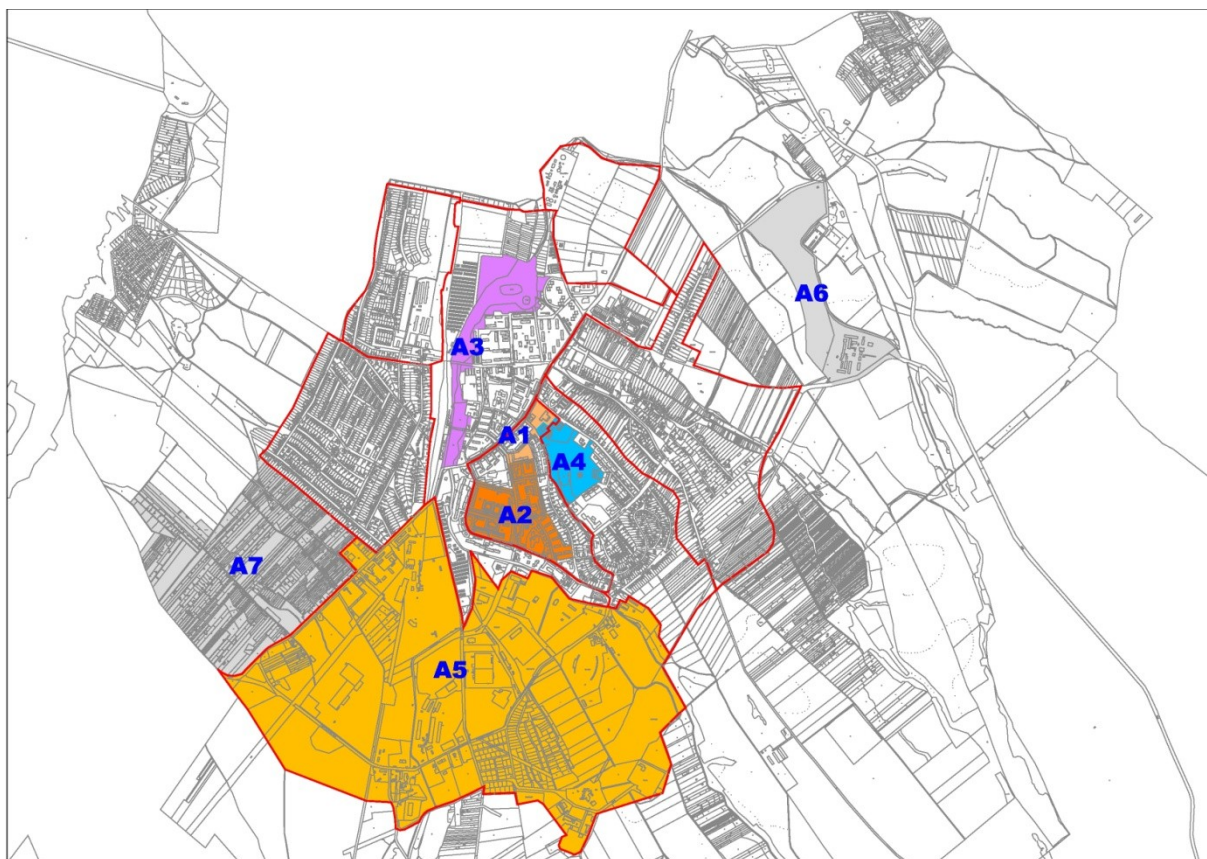
Kevésbé érvényesíthető cél

2 A MEGVALÓSÍTÁST SZOLGÁLÓ BEAVATKOZÁSOK

2.1 AKCIÓTERÜLETEK KIJELÖLÉSE

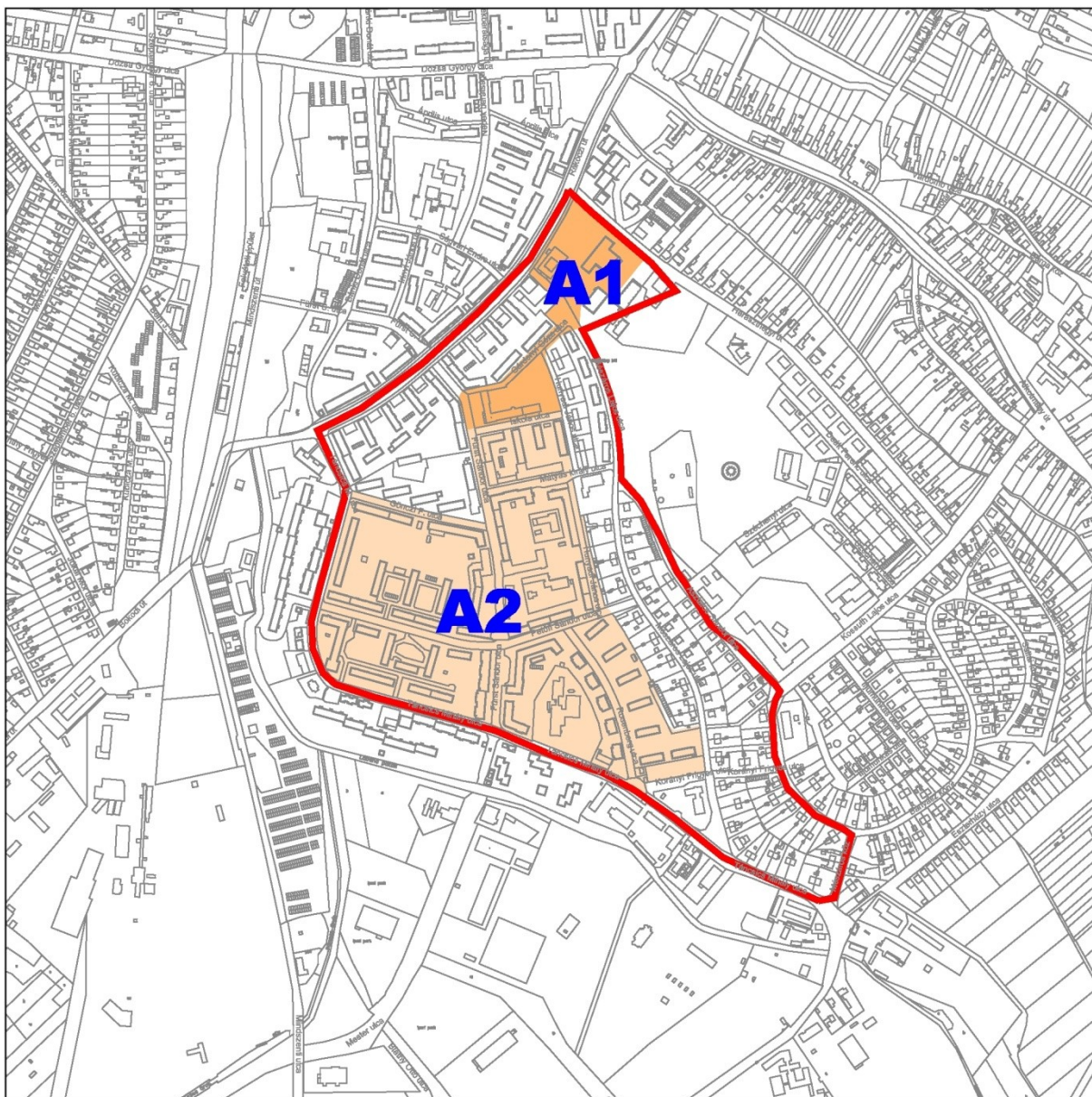
A város területén hét akcióterületet javasolunk kijelölni, ezek egy része az IVS-ben is szerepelt, többé-kevésbé hasonló lehatárolási és akciójavaslatokkal. Az Óvárosban beindulhat a városközpont megújítása (A1), illetve folytatódhat a már megkezdett szociális városrehabilitáció (A2). Az Újvárosban a két tó és környékük (A3, beleértve a vasútállomás környékét is), a Haraszt-hegy és Bányász-körút térsége városrészben a Haraszt-hegyi zöldterületek (A4, a sportcsarnok, az uszoda és strand területével együtt) akcióterületi fejlesztése indokolt. Tekintettel a teendők széles körére (területszerzések, út és közműépítés stb.), az Iparterület városrész egésze javasolt akcióterület (A5). Külterületen a leendő Majki turisztikai központ területét (A6), valamint a Német-Nyíres dűlő területét (A7) javasoljuk akcióterületnek.

2.1-1. térkép: Akcióterületek kijelölése Oroszlány közigazgatási területén



Óváros

2.1-2. térkép: Az Óváros javasolt akcióterületei

**A1: Városközpont revitalizációja:**

Az oroszlányi Fő-tér jelen állapotában nem tölti be nevé által sugallt szerepét. Sem a tér kialakítása, sem a környező épületek nem teszik vonzó központtá. A tér burkolt és zöldfelületei kevés lehetőséget biztosítanak a találkozásra, szabadidő eltöltésére, rekreációra, vagy rendezvényekre. Az egyetlen térről nyíló épület a Művelődési Központ és Könyvtár épülete, ami ideillő funkció, ám kevés ahhoz, hogy élettel töltsen meg a teret. A tér burkolatának és zöldfelületeinek megújításával, valamint közönségvonzó funkciók köré telepítésével (akár a meglévő épületek átalakításával, akár új építésével) válhat valódi központtá. A tér mellett (csak az oldalhomlokzat néz rá) áll a Polgármesteri Hivatal épülete. A város igazgatási központja más most is kiterjed a volt Arany János iskola épülettömbjére és területére, ennek folytatása a város egyik célja. Középtávon a Polgármesteri Hivatal is átkerülhet erre a területre.

Javasolt lehatárolás: Rákóczi út - Fűst Sándor u. - Iskola u. Hunyadi János u. - Gárdonyi Géza u. - Fő tér

Akcióterületi célok: a Szolgáltató Városközpont (volt Arany János Iskola és környéke) további fejlesztése, Fő tér megújítása: környező épületek átépítése/bővítése, ellátásuk új funkciókkal, térburkolat, növényzet megújítása

Kapcsolódó hálózatos projektek: **H3,H4,H5,H6,H7,H9,H10,H12**

Kapcsolódó egyedi projekt: **E10,E11,E16**

■ **A2: Óváros szociális városrehabilitációja:**

Mint a város első és legrégebben épült lakótelepe, az óváros állapota romlott a leginkább. Ebben a városrészben összesen 1700 db lakás található, amely 21,39%-a a város lakásállományának. Bár az eltelt évtizedekben történtek felújítások, a lakások 3,7%-a még mindig alacsony komfortfokozatú, és 3,4%-a a komfort nélküli, félkomfortos és szükséglakás kategóriába tartozik, az egyszobás lakások aránya 12,8%. Mindhárom mutató kevéssel ugyan, de meghaladja a városi átlagot. Az épületállomány avulásának megfelelően az idők során a lakosság is egyre szegényebbre cserélődött, a városrész szlömösödni kezdett. A munkanélküliek aránya 14,9%, a tartós munkanélküliek aránya pedig 8,6%. Az alacsony presztízsű foglalkoztatási csoportokban foglalkoztatottak aránya a többi városrészhez képest magas, összesen 63,4%-os. A területen két tisztán önkormányzati tulajdonú épület áll, a Petőfi udvarban. Közülük a Petőfi udvar 4-5. sz. épületben a rekonstrukció után 24 szociális bérlakást alakít ki az önkormányzat, egyidejűleg megújítva a környező területet is, közösségi épületet, játszóteret kialakítva; ez tekinthető az akcióterület magjának. Az akcióterület magántulajdonban lévő épületeinek korszerűsítését, zömmel hátrányos helyzetű lakosságának felzárkóztatását különféle "soft" programokkal (felújítások, lakhatás támogatása, kompetenciajavító, közösségfejlesztő programok), ez indokolja a nagyobb terület lehatárolását.

Javasolt lehatárolás: Táncsics Mihály u. - Rosenberg u. mindkét oldala - Hunyadi J. u. - Iskola u. - Fürst S. u. mindkét oldala - Gönczi F. u.

Akcióterületi célok: az önkormányzati épültrekonstrukció folytatása, és szociális bérlakások kialakítása, közterületek revitalizálása, közösségi tér kialakítása magántulajdonú épületek energiatudatos rekonstrukciója, közösségfejlesztő, hátrányos helyzetűek támogatása és felzárkóztatása.

Kapcsolódó hálózatos projektek: **H4,H5,H6,H7,H8,H9,H10,H12**

Kapcsolódó egyedi projekt: **E7,E14**

Újváros

■ **A3: Újvárosi tavak és környezetük rekonstrukciója:**

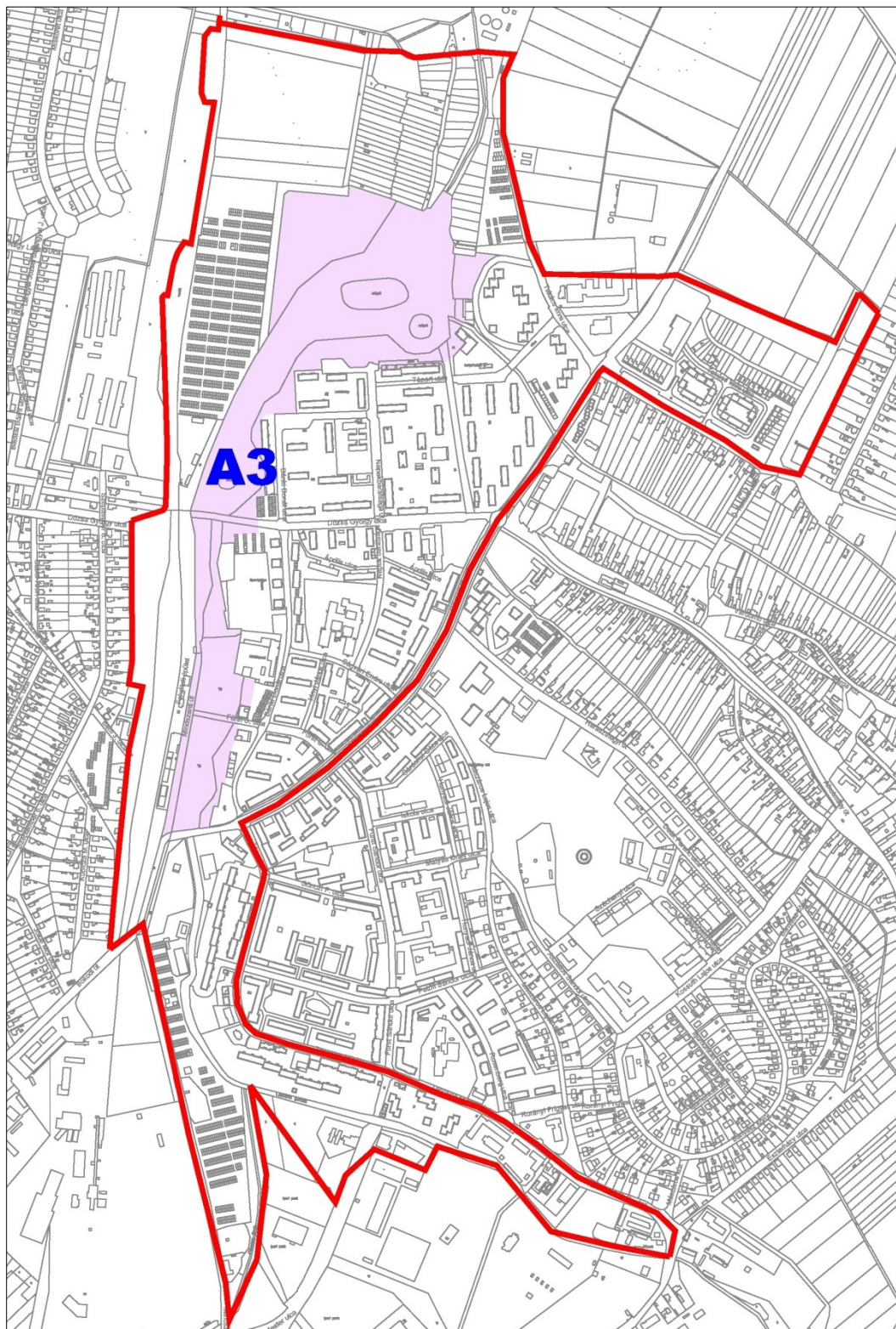
Az újvárosi tavak és környékük Oroszlány egyik városon belüli jelentős természeti értéke. A tavak eutrofizálódtak, és bár partjuk zöldfelület, jelen állapotukban nem vonzóak csak kevésbé kihasználtak. A vasútállomás épülete és környezete sem méltó a városhoz, hiányoznak a kiépített parkolók (P+R és B+R), buszmegálló. A tavak és környékük fejlesztésével a terület a város rekreációs és sportkínálatát gazdagítja, ezek egyik központjává válik, a vasútállomás környékének rendezésével (és az épület MÁV általi felújításával) az a város méltó kapuja lehet.

Javasolt lehatárolás: Rákóczi út - Vasút utca (mindkét oldal) - vasút - a garázstelep előtti út (hrsz. 2275 és 2277/4) - tópart - Tópart u. - Népek barátsága u. - Bánki Donát u.

Akcióterületi célok: Malom-tó (volt Alsó-tó) és környezete fejlesztése: Tó, parti sétány, futópálya építés, parkosítás, kajakpálya a tavon, kajakház a szigeten híddal a partra, Felső-tó és környezete fejlesztése: Tó kotrása, parti sétány kiépítése, parkosítás, a két tó parkrendszerének összekötése, vasútállomás környezetének fejlesztése: parkolók létesítése, parkosítás, gyalogos és kerékpáros kapcsolat a Borbála és Kecskédi városrész felé, gyalogos felüljáró átépítése, akadálymentesítés.

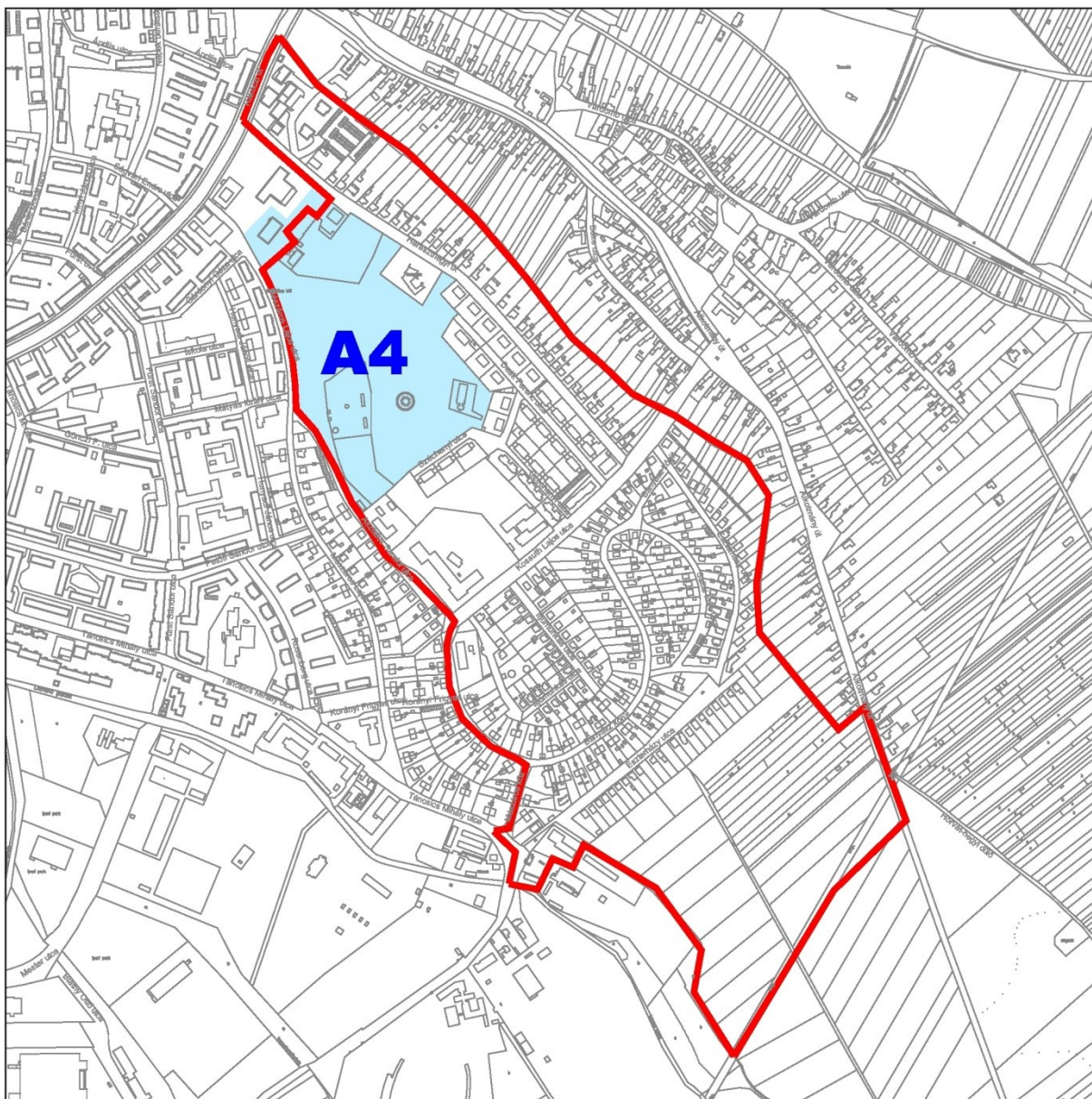
Kapcsolódó hálózatos projektek: H1,H7,H8,H9,H10,H12

2.1-3. térkép: Az Újváros javasolt akcióterülete



Haraszt-hegy és Bányász-körút térsége

2.1-4. térkép: Haraszt hegyi akcióterület

**A4: Haraszt-hegyi zöldterület és környezete fejlesztése:**

A terület nagy része beépítetlen zöldfelület, jelentősen alulhasznosított. A terület mérete folytán helyet adhat sport, rekreációs, pihenő, szabadidős tevékenységeknek, rendezvényeknek, Oroszlány rekreációs és szabadtéri rendezvényközpontja lehet. A város tervezi a strand és az uszoda fejlesztését, a sportcsarnok felújítását és bővítését.

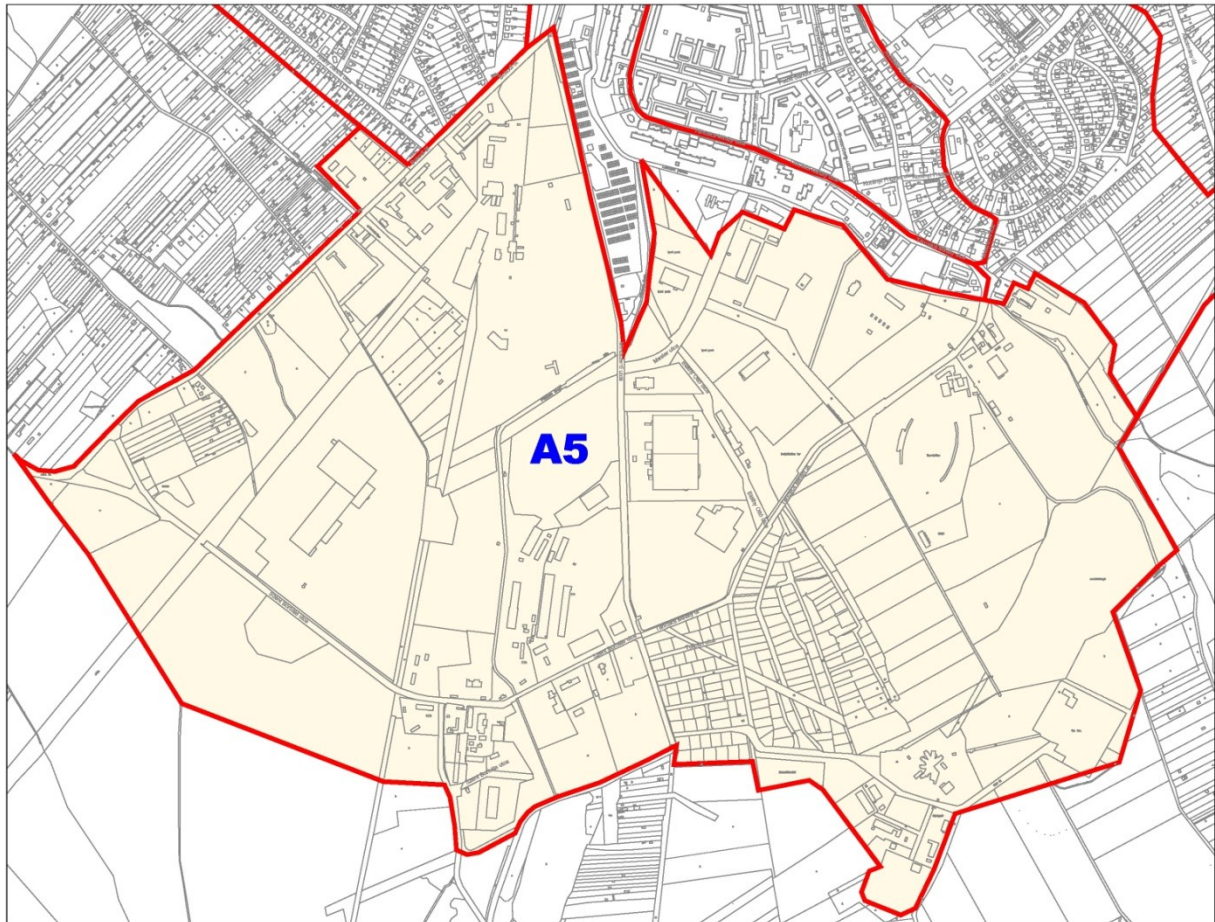
Javasolt lehatárolás: a Sportcsarnok, az Uszoda és a strand területe - Haraszt-hegyi út - Széchenyi István u. - Asztalos J. u. - Mészáros L. u. közti terület

Akcióterületi célok: a Sportcsarnok, az Uszoda és a strand fejlesztése, új rekreációs és szórakoztató funkciók, sport-szánkódomb, kerékpár pálya, futópálya, mezítlás park, zöldfelület megújítása

Kapcsolódó hálózatos projektek: **H1,H5,H7,H8,H9,H10,H12**

Iparterület:

2.1-5. térkép: Ipari park akcióterület



- **A5: Ipari park fejlesztése:** A volt bányaterületeknek egy részére új vállalkozások települtek (Ipari park), mozaikosan azonban még vannak barnamezős területek. Az iparterületek forgalma a városon keresztül zajlik, jelentős zaj- rezgés- légszennyezést, balesetvesztélyt okozva, az utcákat terhelve. A fejlesztést nehezíti, hogy a belső területek feltáratlanok.

Javasolt lehatárolás: a városrész teljes területe

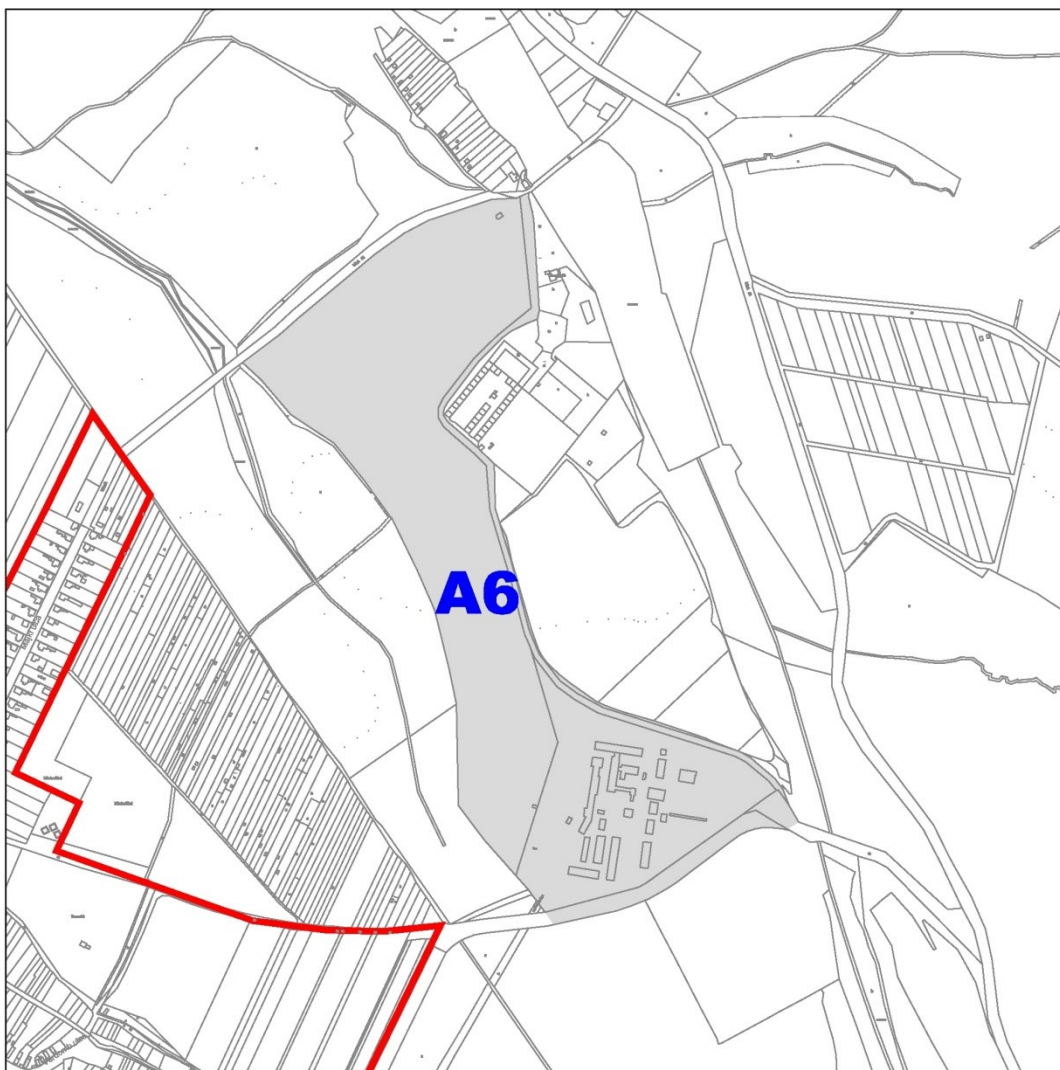
Akcióterületi célok: ingatlanvásárlás bővítéshez, úthálózat fejlesztése, kerékpáros és tömegközlekedés feltételeinek kialakítása, "soft" fejlesztések (vállalkozói fórumok, rendezvények, támogató tevékenységek), szakképzés-tanműhely létesítés,

Kapcsolódó kulcsprojekt: **K1** Az oroszlányi ipari park területének bővítése, ki-szolgáló létesítményeinek fejlesztése. Belső fel-táró út építése és a hozzá kapcsolódó csapadék szennyvíz és közvilágítási rendszer kiépítése. **K2** Oroszlány – M1-es autópálya kapcsolatának kiépítése (Megyehatár – Bokod – Környe (el-kerülő) főúti paramétereinek kialakítása)

Kapcsolódó hálózatos projektek: **H1,H4,H5,H9,H12**

Külterület:

2.1-6. térkép: Külterület, Majki akcióterület

**■ A6: Majki remeteség és Bányászati Múzeum területe:**

Az ismert műemléki Majki remeteség állami rekonstrukciójának folytatásával annak turisztikai jelentősége csak nő. Kézenfekvő, hogy Oroszlány turisztikai fejlesztéseinek központja, kiindulópontja e területen legyen, amire a közeli Bányászati Múzeum területén nyílik lehetőség.

Javasolt lehatárolás: a Majki remeteség területe - a 079/1 hrsz. út (Grófi út) a Bányászati Múzeum területéig - a hrsz. 083 erdőterület, - Bányászati Múzeum (hrsz. 080)

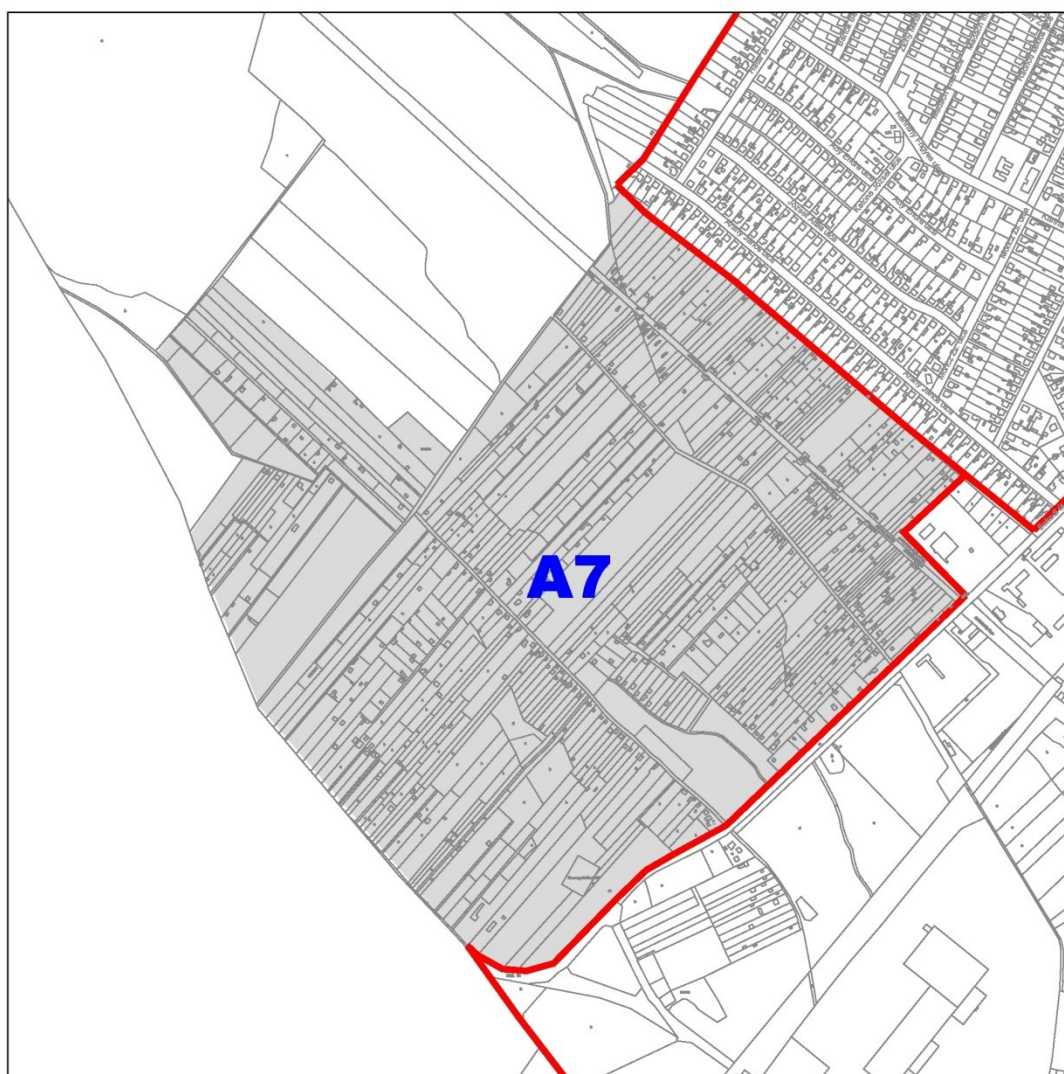
Akcióterületi célok: Majk turisztikai attrakcióinak fejlesztése, Bányászati Múzeum területén turisztikai fogadóépület (Vértés Kapuja) építés, meglévő épületek funkcióváltása a terület parkosítása, parkolók, belső utak, új attrakciók kialakítása, összeköttetés a műemlék remeteséggel;

Kapcsolódó kulcsprojekt: **K4** A Majki Kamalduli Remeteség „Nemzeti Kas-télyprogram” keretében megvalósuló II. és II. ütemének elősegítése, a közös kommunikációs és útbaigazító rendszerek kialakítása Majkon.

Kapcsolódó hálózatos projekt: **H1,H9,H10,H12**

Kapcsolódó egyedi projekt: **E6,E19,E20**

2.1-7. térkép: Német, Nyíres dűlő akcióterület



■ **A7: Német, Nyíres dűlő szociális fejlesztései:**

Nyíresdűlő a város **legnépesebb szegregátuma**. A **gyermekkorú népesség** aránya megközelíti a **20%-ot**, mely meghaladja a városi átlagot. Az időskorúak aránya alacsony a területen, mindössze 12%, mely a városi átlag fele. A szegregátumban levő 63 lakás 46%-a alacsony komfort fokozatú, a városi átlagot (2,9%) jelentősen meghaladja. Az egyszobás lakások aránya ötszöröse a városi átlagnak, a németdűlői szegregátumnál is jóval magasabb. A munkanélküliek aránya 23%, több mint kétszerese a városi átlagnak.

Németdűlő a város második legnépesebb szegregátuma. A gyermeknépesség aránya 17%, mely meghaladja a városi átlagot. Az időskorúak aránya szinté alacsony a területen (14%). A szegregátumban levő 32 lakás 43%-a alacsony komfort fokozatú, a városi átlag ehhez képest 2,9%. Az egyszobás lakások aránya négyszerese a városi átlagnak.

Javasolt lehatárolás: a Német és Nyíres dűlő teljes területe

Akcióterületi célok: "Önkormányzati gazdaság" program folytatása és kiterjesztése, a szociálisan rászoruló lakosság városi lakhatásának támogatása, "OROSZLÁN(Y)-RÉSZ" projekt továbbfejlesztése, antiszegregációs programok

2.2 AZ EGYES AKCIÓTERÜLETEKEN MEGVALÓSÍTÁSRA KERÜLŐ FEJLESZTÉSEK

AKCIÓTERÜLETI PROJEKT-JAVASLATOK:

Óváros

■ A1: Városközpont revitalizációja:

A projekt címe	A1/1. Szolgáltató Városközpont épületének kialakítása - II. ütem – az Oroszlányi Polgármesteri Hivatal, és Oroszlányi Járási Kormányhivatal új épületének kialakítása
A projekt indokoltsága, szükségesség	A projekt keretében a 2015 áprilisában lezárult az Oroszlányi Óváros fejlesztésének I. üteme megnevezésű projekt folytatását (befejezését) kívánja megvalósítani az Önkormányzat a KEM Kormányhivatallal közösen.
A projekt tartalma	Jelen projekt keretében a jelenlegi Polgármesteri Hivatal épületében működő szervezetek átköltözésnek a volt iskolaépületből kialakítandó Új Szolgáltató Városközponti épületbe, így az összes közigazgatási szolgáltatás egy helyen állna rendelkezésre az Oroszlányi Járási lakosai számára. A projekt keretében az épületrész belső és külső átalakítása, kialakítása valósulhat meg, megújuló energiaellátásra építve, kapcsolódó parkolóépítéssel, üzlethelyiségek kialakításával, egyéb köz- és közösségi szolgáltatásokhoz kötődő szervezetek épületbe költöztetésével. Helyszín: Oroszlány, Fürst Sándor u.
A projekt célja, elvárt eredmények	~ 3000 m ² -nyi felújított épületrész; ~ 1000 m ² parkosított felület; vállalkozások letelepedése az épületben; 50 új parkoló építése. Kapcsolódó tematikus célok: T3, T5
Projektgazda	Oroszlány Város Önkormányzata
Partnerek, stakeholderok	Oroszlány Város Önkormányzata, KEM Kormányhivatal, KEM KLIK, helyi szolgáltatók, vállalkozások
Előkészítettség	Projektkezdésmenyezés: a projekt rendelkezik engedélyezési tervekkel, melyek felülvizsgálatra szorulnak
Szinergiák	A projekt kapcsolódik a korábbi KDOP-3.1.1/B-11-2012-0005 azonosítószámú, valamint más kapcsolódó közigazgatás fejlesztési TIOP projektekhez, valamint az Önkormányzat Homlokzatfelújítási Alap támogatási rendszeréhez.
Költségigény	A projekt teljes becsült költségigénye bruttó ~ 1000 MFt
Ütemezés	A projekt várható kezdési időpontja: ~2017; időtartama: 18 hónap

A projekt címe	A1/2. Fő-tér megújítása
A projekt indokoltsága, szükségesség	A Fő-tér (Szent-Borbála tér) megújítása a Művelődési Ház és a jelenlegi Polgármesteri Hivatal épületének rendezését követően valósítható meg. A Művelődési Ház épületének homlokzata a Szent Borbála tér irányába felújításra került (nyílászáró csere, hőszigetelés, szabadtéri színpad, parkoló felújítása), azonban az így kialakult terület nem egységes és építészeti szempontból is rossz térérzetűt ad. A Polgármesteri Hivatal elköltözését követően a felhagyott épületet célszerű elbontani, vagy más módon hasznosítani, így oldható a tér bezártsága és újabb terület nyerhető, az terület átszellőzése is jobban biztosítható. Az így nyert terület lehetőség biztosít a tér jelenlegi funkcionális kialakításának átrendezésére, az időközben átépített közösségi terekhez (sportcsarnok, uszoda és strand, művelődési ház) igazodó közterület rendezésére. Amennyiben más funkciót kap az épület akkor is szükséges annak felújítása, a közterület újrendezése
A projekt tartalma	Közterület rendezés (bontás, építés), új utcabútorok kihelyezése, parkosítás, funkcióhoz kapcsolódó létesítmények kialakítása.
A projekt célja, elvárt eredmények	Cél, hogy a megújult Fő tér a város vonzó találkozó, pihenő helyévé váljon Kapcsolódó tematikus célok: T3, T4; T5 A projekt keretében egy építészeti átgondolt új Főtér jön létre, mely oldja a város korábbi tervszerű beépítettségét, alkalmassá teszi a területet a közösségi rendezvények megtartásához kapcsolódó

	területhasználatra.
Projektgazda	Oroszlány Város Önkormányzata
Partnerek, stakeholderdek	Oroszlány Város Önkormányzata, városüzemeltető cégek
Előkészítettség	Projektötlet
Szinergiák	Sportcsarnok bővítése (A4/3), Művelődési Ház és környezetének fejlesztése (A1/3)
Költségigény	A projekt teljes becsült költségigénye bruttó ~ 250 MFt
Ütemezés	A projekt várható kezdési időpontja: ~2019; időtartama: 18 hónap

A projekt címe	A1/3. Az oroszlányi Kölcsey Ferenc Művelődési Ház épületének korszerűsítése, környezetének rendezése
A projekt indokltsága, szükségesség	Oroszlány Város Önkormányzata Kölcsey Ferenc Művelődési Háza egy elavult, nem kellően akadálymentesített közösségi ház. A nagy színházteremmel rendelkező épület több ezer m ² alapterületű, mely jelentős energiafelhasználással rendelkezik. A Könyvtári részek és a Művelődési funkciók megfelelő lehatárolása, elkülönítése megoldandó. Az épület környezetének rendezése (parkoló-építés, parkosítás) is megoldandó feladat.
A projekt tartalma	Az épület részleges külső hőszigetelése, nyílászáróinak részleges cseréje, fűtéskorszerűsítése, elektromos felújítása, belső átalakítása minél hamarabb elvégzendő feladat. Az épület villamos energia fogyasztásának kiváltására 30kWp teljesítményű napelemes rendszer telepítése szükséges, melyre a tetőszerkezet alkalmas.
A projekt célja, elvárt eredmények	50%-os energia megtakarítás, 30 kWp teljesítményű napelemes rendszer telepítése, korszerű működési feltételek, rendezett épületkörnyezet, zöldfelület kialakítása; javuló ügyfélelégedettség Kapcsolódó tematikus célok: T3, T5
Projektgazda	Oroszlány Város Önkormányzata
Partnerek, stakeholderdek	Oroszlány Város Önkormányzata Kölcsey Ferenc Művelődési Központ
Előkészítettség	Projektkezdeményezés: kiviteli terv
Szinergiák	Az épület energiahatékony felújítása hozzájárul a környezeti állapot javulásához (H6), valamint a vonzó, élő városközpont létrejöttéhez (Fő-tér A1/2, Szolgáltató Városközpont fejlesztése A1/1)
Költségigény	A projekt teljes becsült költségigénye bruttó ~ 300 MFt
Ütemezés	A projekt várható kezdési időpontja: ~2017; időtartama: 8 hónap

■ **A2: Óváros szociális városrehabilitációja:**

A projekt címe	A2/1. Az oroszlányi óváros rehabilitációjának további folytatása, környezetének fejlesztésével (szociális városrehabilitáció)
A projekt indokolttsága, szükségesség	A projekt keretében a jelenleg megvalósítás alatt álló Oroszlányi Óváros fejlesztésének I. üteme megnevezésű projekt folytatása, kiegészítése valósulhat meg.
A projekt tartalma	<p>A projekt keretében a leromlott épületállománnyal rendelkező városrész (jelenleg szegregátumnak minősül) felzárkóztatása történhet meg. A városrész környezetének rendezése mellett az ott lakók szemléletformálása is megtörténik, új közparki funkció, játszótér, parkolók is kialakításra kerülnek a városrészben. Közterület figyelő kamerák telepítésére is sor kerül.</p> <p>A szociális városrehabilitációs beavatkozások keretében a Petőfi udvar 4-5. számú épületömbje kerülne felújításra, mely 24 lakást érint, melyek most is szociális bérlakásként hasznosulnak. Az ingatlanok komfortosak, építésük óta nagyobb léptékű felújítás nem történt rajtuk, nem rendelkeznek távhő csatlakozással, állapotuk elhanyagolt, lelakott. A területen található másik ugyanilyen társasházat az Önkormányzat már felújította piaci alapú bérlakásként a rehabilitációs folyamat elősegítése érdekében. Az ingatlan teljes felújítása megtörténne (szigetelés, nyílászárócseré, távfűtés kiépítése, gépészeti felújítás, kártyás villanyóra kialakítása, burkolatcserék), valamint napelemes rendszer telepítésével tudjuk tovább csökkenteni a rezsiköltségüket.</p> <p>A projekt keretében a rehabilitációs folyamat soft programok keretében kerül alátámasztásra (külön TOP projekt keretében), melyhez megfelelő közösségi funkciót ellátni képes épületre van szükség. Erre alkalmas a területen lévő söröző épülete, mely a máltai típusú játszótérekhez hasonló módon szolgálná a rehabilitált, funkcióbővített környezet közösségi eseményeit, azon számos tekintetben túl is mutatna. A közösségi épületet az Önkormányzati Szociális Szolgálat töltené meg kompetenciájával, fejlesztő szolgáltatásokkal, programokkal úgy, hogy a kapcsolódó civil szervezetek részére is helyszínt tudna biztosítani a közösségi rendezvényeikhez.</p> <p>A projekt keretében a korábbi ún. sárga-tömb helyén maradt hasznosítatlan zöldfelületet közmunka és egyéb szociális programok keretében rendezné az Önkormányzat (virágültetés, parkosítás, környezettisztítás), mivel TÁMOP projektek segítségével 19 fő kerti munkás szerzett bizonyítványt a településen, akik a szociális szolgálat ügyfélkörébe tartoznak, így a terület használói jobban megbecsülik majd a rehabilitált környezetüket.</p> <p>A területre a közbiztonság javítása érdekében közterület figyelő kamerák kerülnének kihelyezésre. A környék rendezetlen állapotán járda- és parkolóépítéssel, kapcsolódó forgalomtechnikai beavatkozásokkal kell javítani.</p>
A projekt célja, elvárt eredmények	<ul style="list-style-type: none"> - játszótér kialakítása, bővítése - rehabilitált park, zöldfelület (~12.000 m²) - járdaépítés (~500 m) - parkolóépítés (~50 parkoló) - közterület figyelő kamerák kiépítése - 24 db szociális bérlakás modernizálása, felújítása. <p>Kapcsolódó tematikus célok: T3, T5; T6</p>
Projektgazda	Oroszlány Város Önkormányzata
Partnerek, stakeholderok	Oroszlány Város Önkormányzata, Önkormányzati Szociális Szolgálat, Oroszlányi Roma Nemzetiségi Önkormányzat, Életút Egyesület
Előkészítettség	Projektötlet
Szinergiák	A projekt kapcsolódik a közművek, közvilágítás, közbiztonság fejlesztő projektekhez, javítja a városi komfortot, a környezeti állapotot és erősítheti a társadalmi kohéziót. A projekt kapcsolódik az Önkormányzati Szociális Szolgálat épületének felújításához, valamint az Önkormányzat és a Szolgálat egyéb szociális és felzárkóztató programjaihoz.
Költségigény	A projekt teljes becsült költségigénye bruttó ~ 300 MFt
Ütemezés	A projekt várható kezdési időpontja: ~2016; időtartama: 18 hónap

A projekt címe	A2/2. KAPU - Az oroszlányi óváros szociális város rehabilitációjának soft programjai
<p>A projekt indokoltsága, szükségesség</p>	<p>Oroszlány város csökkenő lakosságszáma mellett a városban élő szociális és más hátrányokkal küzdő részben roma lakosság aránya relatív módon nő. A lakosoknak ezen rétege a város belterületén, többnyire körülhatárolható területeken, illetve a város infrastruktúra nélküli külterületi szegregált területein élnek. A város folyamatosan komoly erőfeszítéseket tesz annak érdekében, hogy a hátrányokkal küzdő, első sorban roma lakosság felzárkózását elősegítse, életkörülményeinek javulását támogassa, ezzel a szegénységi ciklust megszakítsa. Ilyen célzott programok többek között a TÁMOP 5.3.6. komplex telep-program, a TÁMOP 5.3.3. lakhatást támogató programok voltak eddig.</p> <p>Az óvárosi szegregátumban a TOP-4.4 projekt keretében a szociális bérlakások felújítása mellett kialakításra kerül az a közösségi tér, mely terepet ad a felzárkóztató, közösségfejlesztő, szemléletformáló tevékenységeknek,</p> <p>amely a különböző intézmények és a helyi lakosság együttműködésével nyújt széleskörű szolgáltatásokat annak érdekében, hogy a közösség tagjai a társadalmi hátrányaikat leküzdhessék, közösségi-társadalmi beágyazottságban élhessenek, s legyen esélyük-lehetőségük saját életfeltételeik javítására és a pozitív változásokra irányuló közös cselekvésben való részvételre. A valahová tartozás nem csak esélyt, lehetőséget és cselekvési teret jelent, de emberi méltóságot is. A program által jó esélye van annak, hogy megvalósuljon a helyi szükségletekre válaszoló önkormányzati és lakossági összefogás.</p> <p>A területen kialakítandó Közösségi ház és a Máltai játszótér lehet az a színtér, amely eszköze és hajtásközpontja a közösségi részvétel erősítésének. Elengedhetetlen, hogy új alapokra helyeződjön a segítő és segített viszonya, és az ellátás típusú segítségnyújtás kizárólagossága megszűnjön. A program során az abban résztvevők fokozatosan szerezhetik meg az irányítást saját életük fölött, csoportként, közösségként képviselve saját érdekeiket, valamint újabb célokat fogalmazhatnak meg önmaguk számára. A program résztvevői a közösség további tagjait mozgósíthatják, erőforrásaikat bevonhatják.</p>
<p>A projekt tartalma</p>	<p>A projekt az alábbi programmodulokra épül:</p> <ul style="list-style-type: none"> - A szociális, közösségi, egészségügyi programok megvalósítása - Oktatási, nevelési szolgáltatások biztosítása - A szegregátumban élő tanulók felzárkóztatása, képesség- és kompetenciafejlesztés - Roma identitást erősítő programok - Ifjúsági prevenció, esélyegyenlőséget erősítő programok - Családi – közösségi kohéziót erősítő programok - Foglalkoztatás-segítő szolgáltatások - Lakhatási és lakókörnyezeti körülmények javítása <p>A projekt végigkíséri a rehabilitációs projekt beruházási szakaszát, azt megelőzi és utánköveti, így elérve a bevontak és a környezetük hozzáállásának megváltoztatását, mely mindkét típusú beavatkozás fő célja.</p> <p>A program egészében folyamatos, szoros esetmenedzselést tervezünk. A szociális munkások és a közösségfejlesztők komplex támogatással állnak a területen élők szolgálatában. A célzott segítség a „szegregátum” egészének életét befolyásolhatja pozitív irányban. Az integrációt elősegítő program az itt élők egészének, ezen belül a felnövekvő generáció számára nyújt kikapaszkodási lehetőséget, reményt a jobb jövő megéléséhez, melyhez a fizikai alapot a TOP-4.4 beruházásai teremtik meg.</p>
<p>A projekt célja, elvárt eredmények</p>	<ul style="list-style-type: none"> - programba bevontak száma 24 család - potenciálisan érintettek száma: ~1000 fő - programból pozitív eredménnyel kikerült családok száma ~18 család - megvalósított programok száma - programokon részt vevők száma - projekt keretében alkalmazottak száma <p>Kapcsolódó tematikus célok: T3, T6</p>
<p>Projektgazda</p>	<p>Oroszlány Város Önkormányzata</p>
<p>Partnerek, stakeholderok</p>	<p>Oroszlány Város Önkormányzata, Önkormányzati Szociális Szolgálat, Oroszlányi Roma Nemzetiségi Önkormányzat, Életút Egyesület</p>

Előkészítettség	Projektötlet
Szinergiák	A projekt hozzájárul a társadalmi kohézió erősítéséhez, az Óváros rehabilitációjához, javítja a városi komfortot, hozzájárul az oktatás fejlesztéséhez, az identitás erősödéséhez.
Költségigény	A projekt teljes becsült költségigénye bruttó ~ 100 MFt
Ütemezés	A projekt várható kezdési időpontja: ~2016; időtartama: 36 hónap

Újváros

■ A3: Újvárosi tavak és környezetük rekonstrukciója:

A projekt címe	A3/1. Az oroszlányi vízfolyások és az Állomási-tó (Felső-tó) rehabilitációja az eutrofizációs folyamatok visszafordítása
A projekt indokoltsága, szükségesség	Az Oroszlányi vízfolyások és tavak az Által-ér vízgyűjtőjéhez tartoznak. Az állomás melletti Alsó-tó régóta nem esett át karbantartási munkálatokon, az eutrofizáció folyamata előrehaladottá vált a tómederben.
A projekt tartalma	A tómeder kitisztítása, az oda érkező vízfolyások medertakarítása, a műtárgyak felújítása, cseréje, valamint a tó környezetének rendezése képezi a projekt tárgyát.
A projekt célja, elvárt eredmények	Eredménye a kitisztított meder, a javuló vízminőség és a sétány kialakítása. Kapcsolódó tematikus célok: T3, T5
Projektgazda	Oroszlány Város Önkormányzata
Partnerek, stakeholderok	Oroszlány Város Önkormányzata ÉDV Zrt. Átal-ér Szövetség, Komáromi Vízitársulat
Előkészítettség	Projektkezdésmenyezés: engedélyezési tervdokumentáció
Szinergiák	A projekt kapcsolódik az A3/2 és A3/3; A3/4 projektekhez, velük együttesen tölti be célját; valamint az Által-ér rehabilitáció újabb üteméhez.
Költségigény	A projekt teljes becsült költségigénye bruttó ~ 100 MFt
Ütemezés	A projekt várható kezdési időpontja: ~2017; időtartama: 8 hónap

A projekt címe	A3/2. A Malom-tó és környéke komplex fejlesztése
A projekt indokoltsága, szükségesség	A tó környékének zöldfelülete messze alulhasznosított, csak kevésbé tölti be rekreációs és pihenőterület szerepét. A lakosság részéről is igény a sportolás lehetőségek fejlesztése, a tó és környéke adottságainak kihasználása.
A projekt tartalma	A Malom-tó partján új, kiegészítő közösségi és rendezvény színtér kialakítása, a tó további rekreációs fejlesztése: gyalogos és futóútvonal kialakítása, közvilágítás fejlesztése, további utcabútorok kihehelyezése, növényzet megújítása, vízparti tanösvény kialakítása, a tavon 500 méteres kajakpálya kialakítása. A kajakház áthelyezése az egyik szigetre, kapcsolódó híd építése, a garázssorok felé vezető gyalogos híd teljes felújítása.
A projekt célja, elvárt eredmények	A projekt eredményeként a terület Oroszlány egyik fő rekreációs, sport, pihenő és rendezvényterületévé válhat, melynek idegenforgalmi jelentősége is lehet. Kapcsolódó tematikus célok: T2, T3, T5
Projektgazda	Oroszlány Város Önkormányzata
Partnerek, stakeholderok	Oroszlány Város Önkormányzata ÉDV Zrt. Komáromi Vízitársulat
Előkészítettség	Projektötlet
Szinergiák	A projekt kapcsolódik az A3/1 és A3/3; A3/4 projektekhez, velük együttesen tölti be célját.
Költségigény	A projekt teljes becsült költségigénye bruttó ~ 350 MFt
Ütemezés	A projekt várható kezdési időpontja: ~2017; időtartama: 12 hónap

A projekt címe	A3/3. Az Állomási-tó (Felső-tó) és környéke fejlesztése
A projekt indokoltsága, szükségesség	A tó a Malom-tónál rosszabb állapotú, alulhasznosított környezetű terület. Az eutrofizáció visszafordítását követően szükséges a hasznosíthatóságának megteremtése érdekében a környezetének rendezése, így szabadidős területként is hasznosítható lesz, a városi szövet egy új értékes területe nyerhet.
A projekt tartalma	A parti sétány kiépítése, parkosítása
A projekt célja, elvárt eredmények	A kialakuló sétány és park elsősorban pihenő, rekreációs célú. Kapcsolódó tematikus célok: T3, T5
Projektgazda	Oroszlány Város Önkormányzata
Partnerek, stakeholderok	Oroszlány Város Önkormányzata ÉDV Zrt. Által-ér Szövetség, Komáromi Vízitársulat
Előkészítettség	Projektötlet
Szinergiák	A projekt kapcsolódik az A3/1 és A3/2; A3/4 projektekhez, velük együttesen tölti be célját.
Költségigény	A projekt teljes becsült költségigénye bruttó ~ 150 MFt
Ütemezés	A projekt várható kezdési időpontja: ~2018; időtartama: 8 hónap

A projekt címe	A3/4. A vasútállomás és környezetének felújítása
A projekt indokoltsága, szükségesség	A vasútállomás a MÁV tulajdona, akinek fenntartói szerepéhez nincsen elegendő forrása, emiatt az állomási infrastruktúra állapota a 80-es éveket idézi. A korszerű elővárosi motorvonatok a nem akadálymentesített, rossz állapotú peronokhoz érkeznek be, ahonnan balesetveszélyesen közelíthető meg az állomáson kívüli terület. A pályaudvar épülete elhanyagolt, a szolgáltatások hiányoznak, kiépített parkolóhelyek nincsenek, rendszeres buszos közlekedés nem kapcsolódik az állomáshoz. Az állomás tágabb környezete az Állomás-tó fejlesztésével rendezendő. Az állomás minden irányból történő akadálymentes megközelíthetőségének biztosítása is szükséges (gyalogos felüljárók). Az állomás rekonstrukciója állami (MÁV) feladat.
A projekt tartalma	A terület közlekedési rendszerének és a közösségi közlekedés módjainak helyszíni kapcsolódása, közösségi közlekedés színvonalának és járatszámának további bővítése, busz és vonat menetrend szinkronizálása, parkolók (P+R, B+R), zöldfelületek kialakítása,
A projekt célja, elvárt eredmények	A projekt eredményeként (különösen, ha az állomás is megújulna) a terület a város méltó kapuja lesz. Javul a helyi és helyközi közlekedés komfortja, a várókép. Kapcsolódó tematikus célok: T3, T4
Projektgazda	Oroszlány Város Önkormányzata, MÁV Zrt.
Partnerek, stakeholderok	Oroszlány Város Önkormányzata MÁV Zrt.
Előkészítettség	Projektötlet
Szinergiák	A projekt kapcsolódik az A3/1 és A3/2; A3/3 projektekhez, velük együttesen tölti be célját.
Költségigény	A projekt teljes becsült költségigénye bruttó ~ 300 MFt
Ütemezés	A projekt várható kezdési időpontja: ~2018; időtartama: 8 hónap

Haraszt-hegy és Bányász-körút térsége■ **A4: Haraszt-hegyi zöldterület és környezete fejlesztése:**

A projekt címe	A4/1. Haraszt-hegy komplex környezet és funkcionális rendezése
A projekt indokoltsága, szükségesség	A terület nagy része beépítetlen zöldfelület, mely részben parkosított. A terület egésze jelentősen alulhasznosított. A területi adottságok nincsenek kihasználva, hiszen a domboldalon található park pihenőfunkciót és szabadidős funkciót biztosító területként a város Zöld-szíve lehetne. Ehhez meg kell teremteni a megfelelő infrastruktúrát (kialakított közlekedő útvonalak, kulturált pihenő funkciók, megfelelően kialakított dísznövényzet, térfigyelő kamerarendszer). Az alapvető funkcionális infrastruktúra kialakítását követően lehet a további fejlesztési lépésekként játszótéri és egyéb közösségi terek, funkciók kialakítását elvégezni.
A projekt tartalma	új közösségi és szabadidős lehetőségek kialakítása
A projekt célja, elvárt eredmények	A projekt megvalósulása esetén Oroszlány rekreációs, szórakoztató és szabadtéri rendezvényközpontja lehet. Kapcsolódó tematikus célok: T2, T3, T5
Projektgazda	Oroszlány Város Önkormányzata
Partnerek, stakeholderek	Oroszlány Város Önkormányzata
Előkészítettség	Projektötlet
Szinergiák	A projekt kapcsolódik az A4/2 és A4/3 projektekhez, velük együttesen tölti be célját.
Költségigény	A projekt teljes becsült költségigénye bruttó ~ 500 MFt
Ütemezés	A projekt várható kezdési időpontja: ~2018.; időtartama: 18 hónap

A projekt címe	A4/2. Az Uszoda-Strand szabadidős komplexum további fejlesztése
A projekt indokoltsága, szükségesség	A városban lakossági igény volt az Uszoda és a Strand felújítása. A felújított Uszoda 2007-ben nyitott meg, míg a Strand 2013-ban nyitotta meg újra kapuit, a komplexum a Csobbanó nevet kapta. A strand felújítása kapcsán egy 1. ütemű beruházás valósult meg, az élmelemelek kialakítása és új medencék kiépítése jelentené a továbblépést, emellett a „parton” található egyéb funkciók kiépítése fejlesztése szükséges.
A projekt tartalma	Új medencék építése, további szabadtéri pihenő és kertészeti elemek létrehozása
A projekt célja, elvárt eredmények	A projekt eredményeként bővül a strand szolgáltatás-kínálata, megújul zöldfelülete. Kapcsolódó tematikus célok: T3
Projektgazda	Oroszlány Város Önkormányzata
Partnerek, stakeholderek	Oroszlány Város Önkormányzata
Előkészítettség	Projektötlet
Szinergiák	A projekt kapcsolódik az A4/1 és A4/3 projektekhez, velük együttesen tölti be célját.
Költségigény	A projekt teljes becsült költségigénye bruttó ~ 300 MFt
Ütemezés	A projekt várható kezdési időpontja: ~2019; időtartama: 8 hónap

A projekt címe	A4/3. Krajnyik „Akác” András Sportcsarnok felújítása és bővítése FIBA minősítésű sportcsarnokkal
A projekt indoklása, szükségesség	A helyi kosárlabda csapat az NBI/B-ben játszik, de a terem nem alkalmas a nemzeti 2. vonalban történő szereplésre, így nagyon fontos, hogy minél hamarabb megépülhessen az új „méretes” létesítmény. Oroszlányban sajnos nincsen megfelelő méretű tornaterem, sportcsarnok, emiatt is rendkívül fontos a beruházás megvalósítása.
A projekt tartalma	Az Oroszlányi Kosárlabda Egylet (OSE) közreműködésével TAO forrásra alapozva elkészült az oroszlányi Krajnyik „Akác” Sportcsarnok bővítésének az engedélyezési és kivitelezési tervdokumentációja. A Sportcsarnok a jelenlegi kisebb méretű létesítmény mellé, azt kiegészítve kerülne felépítésre. A sportcsarnok befogadó képessége ~900 fő, mobil lelátóval történ kiegészítés esetén ~1400 fő. A létesítmény fotovoltaikus villamos energia ellátással kerülne kialakításra és városi rendezvényterként is működne.
A projekt célja, elvárt eredmények	<ul style="list-style-type: none"> - 1465 fő befogadóképességű Sportcsarnok, rendezvényterem - 20 kWp teljesítményű napelemes rendszer - 2865 m² közösségi tér Kapcsolódó tematikus célok: T3, T5
Projektgazda	Oroszlány Város Önkormányzata
Partnerek, stakeholderok	Oroszlány Város Önkormányzata OSE
Előkészítettség	Projektkezdeményezés: engedélyezési, kivitelezési terv, engedély
Szinergiák	A sportcsarnok felújítása-bővítése közelsége miatt kihat a Fő-tér revitalizációjára és a Haraszt-hegyi akcióterület többi projektjére. A projekt kapcsolódik az A4/1 és A4/2 projektekhez, velük együttesen tölti be célját.
Költségigény	A projekt teljes becsült költségigénye bruttó ~ 1000 MFt
Ütemezés	A projekt várható kezdési időpontja: ~2015; időtartama: 15 hónap

Iparterület:**A5: Ipari park fejlesztése:**

A projekt címe	A5/1. Az oroszlányi ipari park úthálózatának fejlesztése
A projekt indokoltsága, szükségesség	<p>A projekt 2 útszakaszt érint (Mindszenti utca, Szent Borbála utca) és 3 részből áll össze. A Mindszenti utca menti fejlesztések, a Szent Borbála utca menti fejlesztések és a Szent Borbála út menti hídfelújítási munkálatok).</p> <p>A projekt közvetlen célja az elhasználdott állapotú útszakaszok felújítása, fejlesztése, a tömegközlekedés feltételeinek javítása. A projekt keretében érintett önkormányzati tulajdonú útszakaszok az ipari parki cégek megközelíthetőségét biztosítják, több buszmegálló, buszöböl is található a területen. Mindkét útszakasz a 8143-as útba csatlakozik, az érintett munkahelyek száma meghaladja a 3000 főt, 23 cég telephelye érintett a fejlesztéssel.</p>
A projekt tartalma	<ul style="list-style-type: none"> - 2983 méter felújított útburkolat - 2 db új buszmegálló - 2 db új gyalogos átkelőhely - 1900 m felújított járdaszakasz - 380 m új járdaszakasz - 1 db új lámpaoszlop és 3 db cseréje <p>A fejlesztendő útszakaszok mentén a csapadékvíz elvezetés, és a közvilágítás fejlesztése is megvalósul.</p>
A projekt célja, elvárt eredmények	<p>A fejlesztés következtében javul a települési úthálózat minősége, biztonságosabbá válik az ipari parki cégek megközelíthetősége, javul a településrész környezeti állapota, javulnak a gyalogos és tömegközlekedés feltételei, vonzóbbá válik a vállalkozási környezet.</p> <p>Kapcsolódó tematikus célok: T1, T4</p>
Projektgazda	Oroszlány Város Önkormányzata
Partnerek, stakeholderok	Oroszlány Város Önkormányzata
Előkészítettség	Projektterv: KDOP-4.2.1/B-11-2012-0034, tartaléklistán 1. helyezett projekt; a projekt indításához szükséges tervek - engedélyezési terv (kiviteli szintű) - rendelkezésre állnak
Szinergiák	A projekt kapcsolódik a K1 projekthez, azzal együttesen tölti be célját.
Költségigény	A projekt teljes becsült költségigénye bruttó 300 MFt
Ütemezés	A projekt várható kezdési időpontja: ~2015; időtartama: 12 hónap

A projekt címe	A5/2. Az Ipari Park fejlesztésének "soft" elemei
A projekt indokoltsága, szükségesség	A Tata-Tatabánya-Oroszlány várostérség fejlődését segítheti a térségi és helyi vállalkozások (beszállítói, értékesítési stb.) hálózatba integrálódása. A helyi vállalkozói képességek és vállalkozási kedv gyenge, az információcsere elégtelen. A projekt ezen kíván változtatni.
A projekt tartalma	Ipari parki kapcsolattartás, működtetés és „support” (támogató) jellegű tevékenységek újraszervezése. Önkormányzati szervezésű térségi vállalkozói fórumok, szakmai napok, üzleti reggeli rendszernek kialakítása
A projekt célja, elvárt eredmények	A projekt eredményeként nő a vállalkozási kedv, a vállalkozások száma. Javul a vállalkozók képzettsége; új kapcsolatok, a helyi vállalkozásokra alapuló hálózatok alakulnak ki. Kapcsolódó tematikus célok: T1
Projektgazda	Oroszlány Város Önkormányzata
Partnerek, stakeholderok	Oroszlány Város Önkormányzata, az Ipari park vállalkozásai
Előkészítettség	Projektötlet
Szinergiák	A projekt kapcsolódhat az A5/3.-hoz; erősíti a K5-öt, elősegítheti az ipari park bővülését, élénkítheti a helyi gazdasági életet, középtávon csökkentheti a munkanélküliséget
Költségigény	A projekt teljes becsült költségigénye bruttó ~ 50 MFT
Ütemezés	A projekt várható kezdési időpontja: ~2016; időtartama: 18 hónap

A projekt címe	A5/3. Az Oroszlányi szakképzés megteremtése
A projekt indokoltsága, szükségesség	A helyi lakosság szakképzettsége gyakran nem felel meg a helyi munkáltatói igényeknek, emiatt a munkaerőpiaci helyzet rossz, ugyanakkor a vállalkozások a térségen kívülről kénytelenek munkaerőt toborozni. A helyi szakképzés nem az igényeknek megfelelő képzéseket ill. volument kínál, így a város nem tudja piacképes munkaerővel kiszolgálni az Ipari Parkot és a kapcsolódó vállalkozásokat. A projekt részeként tanműhely kerülhet kialakításra, ahol az igényeknek megfelelő képzettségű és mennyiségű munkaerő képezhető, ehhez az Ipari Parki cégek szakképzési hozzájárulásának felhasználását is hozzá lehetne rendelni.
A projekt tartalma	Az ipari parki cégek és az önkormányzattal részvételével saját települési szakképző társaság/ipari parki tanműhely létrehozása, települési középfokú/szakképzési ösztöndíj rendszer bevezetése. Inkubátorház létesítése, igények, lehetőségek feltárása
A projekt célja, elvárt eredmények	A projekt eredményeként létrejön a helyi igényeket figyelembe vevő (iskolás és felnőtt) szakképzési rendszer. Az itt végzettek munkához jutási esélye illetve a vállalkozások munkaerő ellátottsága javul. Kapcsolódó tematikus célok: T1, T6
Projektgazda	Oroszlány Város Önkormányzata
Partnerek, stakeholderok	Oroszlány Város Önkormányzata, az Ipari park vállalkozásai
Előkészítettség	Projektötlet
Szinergiák	A projekt kapcsolódhat az A5/2.-höz; elősegítheti az ipari park bővülését.
Költségigény	A projekt teljes becsült költségigénye bruttó ~ 200 MFT
Ütemezés	A projekt várható kezdési időpontja: ~2016; időtartama: 18 hónap

Külterület:

- **A6: Majki remeteség és Bányászati Múzeum területe:**

A projekt címe	A6/1. Oroszlány-Majk turisztikai attrakcióinak fejlesztése és összehangolása a környező Vértesi erdők turistaútvonalainak korszerűsítésével
A projekt indokoltsága, szükségesség	Oroszlány turisztikai fejlesztései célszerűen a Majki remeteség környékére szerveződnek. Szükséges egy turisztikai (információs, de attrakciókkal, szállás- vendéglátó szolgáltatással is bíró) központ létrehozása. Erre alkalmas helyszín a Bányamúzeum területe.
A projekt tartalma	<p>A tervezett projekt Oroszlány külterületén, Majkon valósulna meg, valamint kiindulópontként érintené a környék turistaútvonalait tájékoztató táblák kihelyezésével, mivel a Kék-túra Egyesület egy másik projekt keretében tervezi ezek fejlesztését.</p> <p>fejlesztés helyszínei az Oroszlányi 080 Helyrajzi számú volt XX-as akna, jelenleg Bányászati Múzeum, a 079/1 Hrsz-ú ún. Grófi út, a 0101 Hrsz-ú gyűjtőútnak kijelölt Takács Imre út (jelenleg földút), 083 Hrsz-ú Kolostorerdő (turistaútvonal fejlesztés). A 079/2 Hrsz-ú közút csak úrszelvényezéssel érintett, míg a tájékoztató és útbaigazító táblák a Vértessomlói 017/5 Hrsz-ú Vítányvári kirándulóhelynél, a 017/3 Hrsz-ú Szarvaskútnál, és a Várgesztesi kirándulóerdőnél (096/5, 102, 105 Hrsz-ú erdőterületeken) kerülnek kihelyezésre.</p> <p>A projekt keretében a 080 Hrsz-ú ingatlanon történne meg Turisztikai fogadóépület kiépítése, mely előtt az eddig hiányzó parkolóhelyek is kialakításra kerülnének. A családbarát és kerékpáros fejlesztési elemek is itt valósulnának meg.</p> <p>Bányászati Múzeum fejlesztése A Múzeum területe –belső úthálózata, zöld felületei, terei általános rendezést nyernek és akadálymentessé válnak.</p> <p>A trafóház és a volt Porta épület elbontásra kerül, mert sem állagát, sem állékonyágát tekintve, sem koncepcióban nem tartható meg.</p> <p>Az elbontott trafóház helyére későbbi fejlesztési ütem keretében gyermek kalandpark kerülhet.</p> <p>4D vetítő</p> <p>Az egyszintessé átalakított épületben (volt személyfelvonó akna gépház) 4D technológiával rendelkező attrakzív kör alapú vetítő terem kerül elhelyezésre 20 – 30 néző befogadására. A 3D-s látvány mellett szaghatás kíséretében is átélhetik a bányába történő leszállás élményét a látogatók</p> <p>Kiállító terem</p> <p>Állandó bányászati kiállítás céljára a volt kompresszorház épülete lesz átalakítva kiállító teremmé. Külső-belső felújítás pellet kazános fűtés kerül kiépítésre. Az állandó kiállítást a multimédiás bemutatószerkezetek mellett mobilguide okostelefon alkalmazás elkészítése és ingyenes letölthetősége egészíti ki</p> <p>Raktár épület</p> <p>A jelenleg múzeumként funkcionáló (funkciót ténylegesen ellátni nem tudó) épület helyiségei raktári funkciót kapnak és a közforgalom elől elzárt területek lesznek.</p> <p>Kilátó:</p> <p>A teherfelvonó alkalmas kilátó funkció betöltésére, ennek megvalósítása fontos látványeleme a fejlesztésnek</p> <p>Rendezvénytér:</p> <p>A múzeumi rész belső tereit parkosítással egybekötött rendezvénytérnek alakítanánk ki.</p> <p>A Kolostorerdőben erdei jóléti bútorok kerülnek kihelyezésre, erdei játszóeszközökkel együtt.</p> <p>A Grófi út burkolata felújítást követően kerékpárral is jól használhatóvá válik, és a Majki Műemlék irányába biztosítja az összeköttetést.</p>
A projekt célja, elvárt eredmények	<p>A projekt eredményeképpen elkészül ~1 km felújított gyalogút, új parkoló férőhelyek, a várható látogatottság: ~20 ezer látogató/év lesz. Új turisztikai fogadóépület, új rendezvénytér, új kiállítóterem épül, létrejön ~8,5 fő új munkahely a tervezett árbevétel ~12 millió Ft/év.</p> <p>Kapcsolódó tematikus célok: T1, T2</p>
Projektgazda	Oroszlány Város Önkormányzata, Központi Bányászati Múzeum Alapítvány
Partnerek, stakeholderok	Oroszlány Város Önkormányzata, Központi Bányászati Múzeum Alapítvány, Vértesi Erdő Zrt., Pro Vértesi Alapítvány, helyi vállalkozások partnerségi megállapodás alapján
Előkészítettség	Projektterv: (KDOP-2.1.1/B-12-2012-0016), építési engedély, engedélyezési terv

Szinergiák	Kapcsolódó projektek: A6/2 (a terület közös), K4, K5, H1, E6, E19. Az oroszlányi turisztika megteremtésének alapvető projektje, megvalósításához szükséges a városi turisztikai szervezet (E20) létrehozása.
Költségigény	A projekt teljes becsült költségigénye bruttó ~ 700 MFt
Ütemezés	A projekt várható kezdési időpontja: ~2016; időtartama: 20 hónap

A projekt címe	A6/2. A Vértes Északi kapuja attrakció és szolgáltatásfejlesztése
A projekt indoklása, szükségesség	Oroszlány turisztikai fejlesztései célszerűen a Majki remeteség környékére szerveződnek. Szükség es egy turisztikai (információs, de attrakciókkal, szállás- vendéglátó szolgáltatással is bíró) központ létrehozása. Erre alkalmas helyszín a Bányamúzeum területe. A Bányászati Múzeum és kapcsolódó majki fejlesztések kiegészítéseként további fejlesztésekkel szükséges erősíteni a terület attraktivitását, szélesíteni kell az igénybe vehető szolgáltatások körét.
A projekt tartalma	Scharf mozdony és szerelvény rövid felszíni szakaszon történő üzembe helyezése. A múzeum fejlesztésére felfűzve a Vértes É-i kapuja koncepciójának és a különböző aktív és zöldturisztikai, valamint kerékpáros turisztikai elemek és hálózatok kapcsolódási pontjának megvalósítása. Vallási háttérű attrakciófejlesztés, helyi termékek előállítását, népszerűsítését lehetővé tevő fejlesztések megvalósítása is a projekt része.
A projekt célja, elvárt eredmények	A projekt eredményeként bővül a turisztikai attrakciók kínálata, új munkahelyek jönnek létre. Kapcsolódó tematikus célok: T1, T2
Projektgazda	Oroszlány Város Önkormányzata, Központi Bányászati Múzeum Alapítvány
Partnerek, stakeholderdek	Oroszlány Város Önkormányzata, Központi Bányászati Múzeum Alapítvány, Vértesi Erdő Zrt., helyi vállalkozások partnerségi megállapodás alapján
Előkészítettség	Projektötlet
Szinergiák	Kapcsolódó projektek: A6/1 (a terület közös), K4, K5, H1, E6, E19. Megvalósításához szükséges a városi turisztikai szervezet (E20) létrehozása.
Költségigény	A projekt teljes becsült költségigénye bruttó ~ 300 MFt
Ütemezés	A projekt várható kezdési időpontja: ~2018; időtartama: 18 hónap

■ **A7: Német, Nyíres dűlő szociális fejlesztései:**

A projekt címe	A7/1. "Önkormányzati Gazdaság" fejlesztése
A projekt indokoltsága, szükségesség	Oroszlány város csökkenő lakosság száma mellett a városban élő szociális és más hátrányokkal küzdő részben roma lakosság aránya relatív módon nő. A lakosságnak e rétegének egy része a Német és Nyíres dűlő infrastruktúra nélküli külterületi, szegregált területein élnek. A város folyamatosan komoly erőfeszítéseket tesz annak érdekében, hogy a hátrányokkal küzdő, első sorban roma lakosság felzárkózását elősegítse, életkörülményeinek javulását támogassa, ezzel a szegénységi ciklust megszakítsa.
A projekt tartalma	A Német-Nyíres dűlő területén kertműveléssel foglalkozó, azt oktató "Önkormányzati Gazdaság" létrehozása és működtetése a projekt célja, mely a közfoglalkoztatásra is épít. Az Önkormányzati tulajdonú földterületeken olyan gazdaság kerülhet kialakításra, mely az év nagyobb felében munkát biztosíthat a bevont családok számára. A gazdaság helyi termékeket állítana elő, melyeket a helyi intézményeket is ellátnák alapvető és ellenőrzött élelmiszerekkel. A projekt keretében a városgazdálkodáshoz kapcsolódó kertészet is kialakításra kerülne, így a városüzemeltetés költségei is alacsonyabban tarthatóak, illetve azonos ráfordítással magasabb szolgáltatás biztosítható a lakosság számára.
A projekt célja, elvárt eredmények	A projekt elősegíti a hátrányos helyzetű lakosok szakképzettséghez, ezen keresztül munkához jutását, integrálódásukat a társadalomba. Kapcsolódó tematikus célok: T1, T6
Projektgazda	Oroszlány Város Önkormányzata
Partnerek, stakeholderok	Oroszlány Város Önkormányzata, Önkormányzati Szociális Szolgálat, Oroszlányi Roma Nemzetiségi Önkormányzat, Életút Egyesület
Előkészítettség	Projektötlet
Szinergiák	Az A2/2, E1 és A7/2 projektekhez kapcsolódva csökkenti a társadalmi feszültségeket, segíti a felzárkóztatást, esélyt ad a munkához jutáshoz, társadalmi beilleszkedéshez, 3-10 új munkahelyet is jelenthet.
Költségigény	A projekt teljes becsült költségigénye bruttó ~ 200 Mft
Ütemezés	A projekt várható kezdési időpontja: ~2016; időtartama: 24 hónap

A projekt címe	A7/2. "OROSZLÁN(Y)-RÉSZ" projekt továbbfejlesztése
A projekt indokoltsága, szükségesség	Oroszlány város csökkenő lakosság száma mellett a városban élő szociális és más hátrányokkal küzdő részben roma lakosság aránya relatív módon nő. A lakosságnak e rétegének egy része a Német és Nyíres dűlő infrastruktúra nélküli külterületi, szegregált területein élnek. A város folyamatosan komoly erőfeszítéseket tesz annak érdekében, hogy a hátrányokkal küzdő, első sorban roma lakosság felzárkózását elősegítse, életkörülményeinek javulását támogassa, ezzel a szegénységi ciklust megszakítsa. A projekt a korábbi Komplex-telep projektben elért eredmények továbbfejlesztését tartalmazza.
A projekt tartalma	Antiszegregációs programok a Német-Nyíres dűlő hátrányos helyzetű lakosságának számára. Az Óvárosi KAPU projekthez hasonló szociális, közösségi, oktatási, prevenciós, civil programok. A cél eléréséhez fontos, hogy a résztvevők köre hosszabb ideig (évekig) közel állandó legyen. A projekt keretében foglalkoztatási programelemek is megjelennek, melyek a helyi adottságokhoz kapcsolódnak.
A projekt célja, elvárt eredmények	A projekt elősegíti a hátrányos helyzetű lakosok szakképzettséghez, ezen keresztül munkához jutását, integrálódásukat a társadalomba. Fontos cél a résztvevők és környezetük hozzáállásának pozitív változása. Kapcsolódó tematikus célok: T6
Projektgazda	Oroszlány Város Önkormányzata
Partnerek, stakeholderok	Oroszlány Város Önkormányzata, Önkormányzati Szociális Szolgálat, Oroszlányi Roma Nemzetiségi Önkormányzat, Életút Egyesület, Türr István Képző és Kutató Intézet
Előkészítettség	Projektötlet
Szinergiák	Az A2/2, E1 és A7/1 projektekhez kapcsolódva csökkenti a társadalmi feszültségeket, segíti a felzár-

	kóztatást, esélyt ad a munkához jutáshoz, társadalmi beilleszkedéshez, 3-10 új munkahelyet is jelenthet.
Költségigény	A projekt teljes becsült költségigénye bruttó ~ 200 MFt
Ütemezés	A projekt várható kezdési időpontja: ~2016 időtartama: 36 hónap

2.3 AZ AKCIÓTERÜLETEKEN KÍVÜLI FEJLESZTÉSEK

KULCSPROJEKT-JAVASLATOK:

A projekt címe	K1. Az oroszlányi ipari park területének bővítése, kiszolgáló létesítményeinek fejlesztése. Belső feltáró út építése és a hozzá kapcsolódó csapadék, szennyvíz és közvilágítási rendszer kiépítése.
A projekt indokoltsága, szükségesség	<p>Az Oroszlányi Ipari Park hosszú évek óta stabilan működik, a letelepedett nagycégek (Borg Warner, Zenon, Wescast, stb.) folyamatosan bővíteni tudják termelésüket. Az ipari park jelenleg szabad területei megteltek, zöldmezős és barnamezős irányban van mód a területbővítésre, a barnamezős területek (korábbi bányaiipari területek) megközelíthetősége jelenleg nem biztosított, mivel a korábbi nagyvállalati (belső) üzemek megközelíthetőségét biztosító külső telkek tulajdonost cseréltek és az oda vezető belső útkapcsolatok így megszűntek illetve az újonnan kialakult területek megközelíthetőségét a településrendezési terv szerint más irányból szükséges biztosítani.</p> <p>A jelenlegi tulajdonviszonyok szerint a tervezett Önkormányzati tulajdonú útterület főként céges (magán) tulajdonban szereplő területek között halad el, azokat tárja fel, az útterület nem része az Ipari Parknak, de Ipari Parki területet köt be a Mindszenti útra, melyen a teher és tömegközlekedés jelenleg is folyik. Az MVM Oroszlányi Erőművének SRF alapú tüzelőanyag ellátásához kapcsolódó projektjéhez kapcsolódó területnek is közúti kapcsolatot biztosítana a megépítendő út, emellett a Borg Wagner épülő új gyártócsarnokának közúti megközelítését is biztosítaná, így az Ipari Park területét kötné be az úthálózatba.</p> <p>Jelen projekt keretében kiépítendő feltáró út és a hozzá kapcsolódó műtárgy (híd) az Ipari Park részét képező ingatlanokon halad át. Az útterület által érintett ingatlanok főként céges (magán) tulajdonban vannak és hasznosításuk az út megépítését követően történhet meg. A kialakítandó útterület önkormányzati tulajdonú.</p> <p>A Mindszenti út mentén az ÉDV Zrt. beruházásának keretében új szennyvíz gerincvezeték épül melyre a rákötést és az új területek irányába történő kiépítést jelen projekt szintén tartalmazza.</p>
A projekt tartalma	<p>A projekt a jelenlegi Ipari Park belső területének elérhetőségét kívánja megteremteni úgy, hogy újabb Vállalatok, vállalkozások letelepítéséhez szükséges területek elérhetőségét tudja biztosítani.</p> <p>Feltáró út építése: barnamezős, belső területen kétsávos, szilárd burkolatú feltáró út építése 300 fm hosszban, közvilágítással (12 világítóoszlop), csapadékvíz elvezetéssel. Az új, feltáró út hossza 300 m, szélessége 7,00 m, tervezési osztálya B. VI. d A, forgalmi terhelési osztálya D („nehéz”) lenne.</p> <p>Csapadékvíz elvezetés kiépítése: az épülő út mentén a Pénzes-patak mint befogadó mederrendezésével valósul meg 300 m hosszban.</p> <p>Közvilágítás kiépítése: 12 világítóoszlop kiépítésével valósul meg a közvilágítás kiépítése.</p> <p>Szennyvíz csatorna építése: összesen 300 fm hosszban D315 (DN300) KG PVC szennyvízcsatorna, szükség szerinti védőcsövezéssel és 8 aknával.</p> <p>2. ütemben a maradék 700 méter út építése is szükséges.</p>
A projekt célja, elvárt eredmények	<p>A projekt megteremti a barnamezős területekre települő vállalkozások infrastrukturális ellátottságát és hasznosítását, ezáltal növelheti a foglalkoztatottságot, az önkormányzati bevételeket.</p> <p>Kapcsolódó tematikus célok: T1</p>
Projektgazda	Oroszlány Város Önkormányzata
Partnerek, stakeholderek	Oroszlányi Szolgáltató Zrt. ÉDV Zrt.
Előkészítettség	Projektkezdemenyezés: vízjogi létesítési engedély és részletes kiviteli tervek rendelkezésre állnak
Szinergiák	A projekt lehetővé teszi az A5: Ipari park fejlesztése akcióterület céljainak megvalósítását, ezek előfeltétele. Ezen keresztül növelheti a város megtartó erejét.
Költségigény	A projekt teljes becsült költségigénye: 1.ütem:~ bruttó 150 MFt, 2.ütem:~ bruttó 350 MFt
Ütemezés	A projekt várható kezdési időpontja: 2016 ; időtartama: 12 hónap

A projekt címe	K2. Oroszlány – M1-es autópálya kapcsolatának kiépítése (Megyehatár – Bokod – Környe (elkerülő) főúti paramétereinek kialakítása)
A projekt indokoltsága, szükségesség	Oroszlány és Környe elemi érdeke, hogy az települések belterületét elkerülő úton keresztül lehessen elérni az Oroszlányi Ipari Parkot az M1-es autópályáról. Az Ipari Parkot jelenleg Környe és Oroszlány főutcáján haladva lehet megközelíteni, ez lég- zaj- és porszennyezést, forgalmi terhelést és balesetveszélyt okoz
A projekt tartalma	Oroszlány (Ipari Park) – M1-es autópálya közúti kapcsolatának kialakítása érdekében 2011-ben Oroszlány a nyomvonalal érintett településekkel együttműködési megállapodást kötött (Bokod, Dad, Környe, Kecskéd). A projekt ötletet a NIF karolta fel és bővítette ki a Tatabánya D-i elkerülő, Tata elkerülő út megvalósíthatósági tanulmányba történő bevonásával. A 1222/2011. Kormány rendeletben a III. programciklusban szerepel a 812. számú főút 1. ütemű fejlesztési eleme, mely tartalmazza ezen érintett szakaszokat. A megvalósíthatósági tanulmány 2015-ben készül el.
A projekt célja, elvárt eredmények	A projekt eredményeképpen 12,2 km új, 2x2 sávú, településeket elkerülő út épül meg. Kapcsolódó tematikus célok: T1, T4, T5
Projektgazda	Oroszlány Város Önkormányzata
Partnerek, stakeholderok	NIF, Oroszlány, Bokod, Dad, Kecskéd, Környe települések
Előkészítettség	Projektötlet
Szinergiák	A projekt lehetővé teszi az A5 : Ipari park fejlesztése akcióterület céljainak megvalósítását, ezáltal közvetve növelheti a foglalkoztatottságot, a városi bevételeket Csökkenti a belterület forgalmát, szennyezettségét, ezáltal növeli a városi komfortot.
Költségigény	A projekt teljes becsült költségigénye bruttó ~ 7000 MFt
Ütemezés	A projekt várható kezdési időpontja: ~2018; időtartama: 15 hónap

A projekt címe	K3. Az Oroszlányi távhőellátás biztosítása új fűtőmű építésével
A projekt indokoltsága, szükségesség	Az oroszlányi széntüzelésű erőmű továbbműködtetése nemcsak energiapiaci kérdés, mivel a város távfűtését is ez a létesítmény biztosítja. Az unió irányába Magyarország vállalta, hogy széntüzelésű erőmű helyett más módon oldja meg az oroszlányi erőmű működtetését. Átmeneti megoldásként gázüzemű fűtőmű építése is lehetséges.
A projekt tartalma	A város távhő-ellátásának biztosítása érdekében a tulajdonos MVM Zrt. biomassza alapú erőmű építésének előkészítését indította meg, de a legújabb vizsgálatok SRF (hulladék) alapú erőmű építését vizionálják. A beruházás magas bekerülési költségű, de CO ₂ kvóta szempontjából és helyi termelői láncok kialakításának szempontjából is számos előnnyel jár. Az erőműtől a városba vezető primer távhő vezeték cseréje KEOP-5.4.0 pályázat keretében folyamatban lévő beruházása az távhőszolgáltató Oroszlányi Szolgáltató Zrt.-nek.
A projekt célja, elvárt eredmények	Az erőmű biomassza tüzelésre való átállítása révén csökken a környezetterhelés, fenntartható marad, és tovább fejleszthető a már kiépült és jól működő városi és ipari parki távhőellátás. Az SRF alapú erőmű hosszútávú megoldás lenne és üzleti előnyökkel is kecsegtető beruházást hozna a városba, emiatt Oroszlány szerepe felértékelődne, az iparüzési adóbevétel szempontjából is fontos beruházás valósulna meg. Kapcsolódó tematikus célok: T1, T3, T4, T5
Projektgazda	Oroszlány Város Önkormányzata, (MVM Zrt.)
Partnerek, stakeholderok	Oroszlány Város Önkormányzata, MVM Zrt.
Előkészítettség	Projektkezdeményezés: megvalósíthatósági tanulmány
Szinergiák	Az erőmű átállítása biomassza tüzelésre kapcsolódik az ipari park infrastrukturális fejlesztéséhez (A5,), a lakótelepek infrastrukturális fejlesztéséhez.
Költségigény	A projekt teljes becsült költségigénye bruttó ~ 5200 MFt
Ütemezés	A projekt várható kezdési időpontja: ~2016; időtartama: 15 hónap

A projekt címe	K4. A Majki kastélyprogram és az Oroszlányi turisztikai fejlesztések összehangolása
A projekt indokoltsága, szükségesség	Az oroszlányi turisztikai fejlesztések központi eleme kézenfekvően a műemléki védettségű Majki remeteség, melynek rekonstrukciója állami keretek közt valósul meg. A város Majk mellett, a Bányászati Múzeum területén kívánja létrehozni turisztikai központját. Célszerű lenne az állami és városi fejlesztések összehangolása a turisztikai infrastruktúra együttműködő, közös kialakítása, egységes arculat megteremtése.
A projekt tartalma	A Majki Kamalduli Remeteség „Nemzeti Kastélyprogram” keretében megvalósuló II. és II. ütemének elősegítése, a közös kommunikációs és útbaigazító rendszerek kialakítása Majkon, . A nemzeti kastélyprogram keretében a cellaházak rekonstrukciója, fogadóépület, kastélygazdaság visszaállítása képezi a projekt részét.
A projekt célja, elvárt eredmények	Együttműködő menedzsment, összehangolt, egységes arculatú tájékoztatósi - információs rendszer, egymásra épülő szolgáltatások kialakítása a cél. Kapcsolódó tematikus célok: T2, T6
Projektgazda	Oroszlány Város Önkormányzata, Forster Gyula Nemzeti Örökségvédelmi és Vagyongazdálkodási Központ
Partnerek, stakeholderok	Oroszlány Város Önkormányzata, Forster Gyula Nemzeti Örökségvédelmi és Vagyongazdálkodási Központ, Vértesi Erdő Zrt.
Előkészítettség	Projektkezdeményezés: Engedélyezési terv
Szinergiák	Az összehangolt, közös munka és kommunikáció növeli a turisztikai menedzsment hatékonyságát, javíthatja a meglévő és tervezett létesítmények kihasználtságát. Kapcsolódó akcióterület: A6 : Majki remeteség és Bányászati Múzeum területe
Költségigény	A projekt teljes becsült költségigénye bruttó ~ 1600 MFt
Ütemezés	A projekt várható kezdési időpontja: ~2015; időtartama: 36 hónap

A projekt címe	K5. Városi egységes marketing és kommunikációs arculat kidolgozása
A projekt indokoltsága, szükségesség	Bár Oroszlány büszkén őrzi bányász múltját és hagyományait, a bányászat megszűnésével lezárult egy korszak a város életében. Oroszlány már most is vonzó természeti környezettel rendelkező ipari város, mely a jövőben a Vértes egyik turisztikai központjává kíván válni. Ahhoz, hogy a köztudatban Oroszlányhoz ne az elmúlt rendszer (mára) lepusztult bányászvárosának képe, hanem egy modern iparral rendelkező, tiszta természeti környezetet, sokszínű városi és turisztikai szolgáltatást kínáló település képe társuljon, céltudatos, kitaró munka szükséges.
A projekt tartalma	Városi egységes marketing és kommunikációs arculat kidolgozása, városmarketing szervezet-tevékenység életre hívása, hozzá kapcsolódó médiatartalmak megjelenítése.
A projekt célja, elvárt eredmények	A projekt célja a városmarketing megteremtése Oroszlányban, amelynek tevékenysége a városról kialakult kép változásával mérhető. Kapcsolódó tematikus célok: T2, T6
Projektgazda	Oroszlány Város Önkormányzata,
Partnerek, stakeholderok	Oroszlány Város Önkormányzata,
Előkészítettség	Projektötlet
Szinergiák	A sikeres városmenedzselés, marketing egyaránt segíti az ipari és turisztikai vállalkozásokat, erősíti a társadalmi kohéziót, a helyi identitást.
Költségigény	A projekt teljes becsült költségigénye bruttó ~ 50 MFt
Ütemezés	A projekt várható kezdési időpontja: ~2015; időtartama: min. 36 hónap

HÁLÓZATOS PROJEKTJAVASLATOK:

A projekt címe	H1. Kerékpárút-hálózat fejlesztése bel- és külterületen
A projekt indokoltsága, szükségesség	Bár Oroszlány belterülete nagyjából sík, és a város méretei folytán a kerékpározás a leghatékonyabb közlekedési mód lehetne, a városban mindössze egy kiépített kerékpárút van, a Rákóczi út mentén.
A projekt tartalma	A projekt keretében egyrészt a település központját átívelő kerékpárút meghosszabbítása, a település többi részének kerékpárúton történő elérhetőségének kialakítása valósulhat meg. Fontos céllalomások a település Ipari parkja, illetve szélső lakóterületei. Ennek mentén a jelenleg HUSK projekt keretében készülő Oroszlány – Kecskéd – Környe – Tatabánya kerékpárút engedélyezési tervében foglaltakhoz való csatlakozással képzelhető el a város kerékpárút hálózatának bővítése. Külterületen a már kiépített Által-ér menti kerékpárúthoz történő csatlakozás kialakítása a fő szempont. A fenti településközi kerékpárút szinte minden egyes érintett település terveiben szerepel. A projektjavaslat második ütemeként a Csákvár felé vezető kerékpárút kiépítése a Vértesen át Velencei tó felé teremtene összeköttetést.
A projekt célja, elvárt eredmények	A projekt keretében megépülhet: I. ütem: ~ 5 km új belterületi kerékpáros és gyalogút a kapcsolódó közvilágítással, ~ 15-17 km új településközi kerékpárút II. ütem: ~29 km kijelölt ill. épített kerékpárút Kapcsolódó tematikus célok: T2, T3, T4, T6
Projektgazda	Oroszlány Város Önkormányzata,
Partnerek, stakeholderek	I. ütem: Oroszlány Város Önkormányzata; Kecskéd Község Önkormányzata, Környe Község Önkormányzata, Tatabánya Megyei Jogú Város Önkormányzata, KEM Sportszövetségek Szövetsége, Által-ér Szövetség II. ütem: Oroszlány Város Önkormányzata, KEM Sportszövetségek Szövetsége
Előkészítettség	Projektkezdeményezés: kiviteli szintű engedélyezési terv
Szinergiák	A kerékpárút- fejlesztések javítják a városi komfortot, a munkába járás feltételeit, elősegítik a turisztikai célok megvalósítását. A kerékpárhasználat elterjedése javítja a környezet állapotát, a lakosság egészségi állapotát. A projekt összeköttetést teremt az Oroszlányi és a Környe-Tatabányai Ipari Parkok között, emellett kerékpárúton elérhetővé válik Szlovákia (Komárno, Gúta, Karva), II. ütemben Csákvár és rajta keresztül a Velencei-tó.
Költségigény	A projekt teljes becsült költségigénye: I. ütem: bruttó ~ 1700 MFt (400MFt+1300MFt) II. ütem: bruttó ~ 1400 MFt
Ütemezés	A projekt várható kezdési időpontja: I. ütem: ~2016; időtartama: 18 hónap II. ütem: ~2019; időtartama: 20 hónap

A projekt címe	H2. Oroszlányi oktatási intézmények felújítása, bővítése, taneszközök és játékpark fejlesztés
A projekt indokoltsága, szükségesség	<p>Az Ipari Parki cégek létszám bővítése középtávon oktatási fejlesztési kötelezettségeket ró az Önkormányzatra. A város Önkormányzata a Borbála Telepi, a Malomsori Óvoda, az Asztalos J. utca 7. szám alatt álló 100 fős Móra Ferenc Kollégium, korszerűsítését kívánja elvégezni, az energiavesztég feltáró auditok a munkák szakszerű előkészítéseként elkészültek.</p> <p>Az épületek mind szerkezeteikben, mint energiafogyasztó rendszereikben erősen elavultak, építésük óta nem történt jelentős energetikai felújítás. Az intézmények fenntartása jelentős összegbe kerül a városnak, a használati komfort pedig nem éri el a mai elvárható szintet.</p> <p>Az Önkormányzati óvodákban fejlesztőmunka eszközellátását feltétlenül megújítani szükséges, az udvari játszóeszközök, sportfelszerelések pedig meg kell feleljenek a minősítési rendszereknek. Szükséges az óvodai tornaszobák bővítése is.</p>
A projekt tartalma	Az épületek általános belső, valamint energetikai korszerűsítése, eszköz- és játék, sporteszköz- fejlesztés.
A projekt célja, elvárt eredmények	<p>A projekt eredményeképpen kb. 50%-os energiamegtakarítás lehetséges. Az eszköz- és játékpark- fejlesztés eredménye a fenntartható színvonalas pedagógiai munka.</p> <p>Kapcsolódó tematikus célok: T5, T6</p>
Projektgazda	Oroszlány Város Önkormányzata
Partnerek, stakeholderok	<p>Oroszlány Város Önkormányzata</p> <p>Oroszlány Város Óvodái</p>
Előkészítettség	<p>Energetikai korszerűsítés: projektterv, Borbála Telepi Óvoda: (KEOP-5.5.0/A/12-2013-0100), kiviteli terv; Malomsori Óvoda: (KEOP-5.5.0/A/12-2013-0023), kiviteli terv, Móra Ferenc Kollégium: (KEOP-5.5.0/B-12-2012-0301), engedélyezési terv, építési engedély</p> <p>Eszközpark-korszerűsítés, tornaszoba-bővítés: projektötlet</p>
Szinergiák	A projekt csökkenti az energiafelhasználást, ezáltal védi, javítja a környezeti állapotot, növelheti a városi komfortot. A magas színvonalú pedagógiai munka segíti a felzárkóztatást, ezáltal növelheti a társadalmi kohéziót, végső soron a város megtartó erejét.
Költségigény	<p>A projekt teljes becsült költségigénye:</p> <p>Óvodák korszerűsítése-bővítése: bruttó ~225 MFt</p> <p>Kollégium korszerűsítése: bruttó ~70 MFt</p>
Ütemezés	<p>A projekt várható kezdési időpontja:</p> <p>Óvodák korszerűsítése-bővítése: 2016 ; időtartama: 6 hónap</p> <p>Kollégium korszerűsítése: 2018 ; időtartama: 8 hónap</p>

A projekt címe	H3. Sportolási lehetőségek fejlesztése Oroszlányban
A projekt indokoltsága, szükségesség	A város sporthagyományokban és sportolási lehetőségekben gazdag, a létesítmények többsége azonban leromlott állapotú, nem felel meg a sportszakmai feltételeknek. Évek óta napirenden van a súlyemelő terem felújítása, valamint a Gárdonyi Sportcentrum bővítése. Szükséges a Gimnázium udvarán található sportpályák felújítása, korszerű futópálya kialakítása.
A projekt tartalma	A Gárdonyi Sportcentrum további fejlesztése és bővítése, a súlyemelő terem jelenlegi helyén történő felújítása és az épület korszerűsítése.
A projekt célja, elvárt eredmények	A projekt eredményeképpen jelentősen javulnak a sportolási lehetőségek. Kapcsolódó tematikus célok: T3, T5, T6
Projektgazda	Oroszlány Város Önkormányzata
Partnerek, stakeholderek	Oroszlány Város Önkormányzata, OSE
Előkészítettség	projektötlet
Szinergiák	A projekt csökkenti az energiefelhasználást, ezáltal védi, javítja a környezeti állapotot, a sportolási lehetőségek javítása növeli a városi komfortot.
Költségigény	A projekt teljes becsült költségigénye: Gárdonyi Sportcentrum bővítése-fejlesztése: bruttó ~600 MFt Súlyemelő terem felújítása: bruttó ~90 MFt Bokszolók edzőtermének kialakítása: bruttó ~30 M Ft Gimnázium sportudvarának fejlesztése: bruttó ~100 M Ft; mindösszesen:~ 820 MFt
Ütemezés	A projekt várható kezdési időpontja: Súlyemelő terem felújítása: 2016; időtartama: 8 hónap Gárdonyi Sportcentrum bővítése-fejlesztése: 2018; időtartama: 12 hónap Gimnáziumi sportudvar fejlesztése: 2019.; 8 hónap

A projekt címe	H4. Hulladékgyűjtés, -kezelés és -lerakás fejlesztése, bővítése
A projekt indokoltsága, szükségesség	Az OKÖ Zrt. tulajdonában lévő oroszlányi hulladéklerakó 2013-ban megtelt, így a közszolgáltatás során begyűjtött hulladékot a Vertikál Zrt. közreműködésével a Polgárdi-i hulladéklerakóba szállítják. A hulladéklerakó bővítése nélkül folyamatos veszteséget termel az OKÖ Zrt., mely Tata, Környe, Dad, Bokod, Kecskéd hulladékát is kezeli. Megoldatlan a hulladékválogatás, ami az újrahasznosítás feltétele is lenne.
A projekt tartalma	A hulladéklerakó bővítése, Térségi Hulladékválogató mű létesítése az OKÖ Zrt. telephelyén, az Oroszlányi szelektív hulladékgyűjtés feltételeinek kialakítása, települési zöldhulladék komposztáló telep kialakítása a Szennyvíztelep vagy a Hulladéklerakó területén
A projekt célja, elvárt eredmények	A projekt eredményeképpen lehetővé válik mintegy 28.000 t/év hulladék lerakása és válogatása, a várható éves működési költség ~150 millió Ft-tal csökkenne, létrejönne legalább 10 új munkahely Kapcsolódó tematikus célok: T1, T5
Projektgazda	Oroszlány Város Önkormányzata
Partnerek, stakeholderek	Oroszlány Város Önkormányzata OKÖ ZRT.
Előkészítettség	A hulladéklerakó bővítése: projektkezdeményezés, engedélyezési terv, építési engedély, kiviteli terv Térségi Hulladékválogató mű, szelektív hulladékgyűjtés, komposztáló telep: projektötlet
Szinergiák	A hulladéklerakó bővítése komoly megtakarítást jelent, a Hulladékválogató mű munkahelyeket is teremt. Csökken a környezetterhelés, lehetővé válik a hulladék újrahasznosítása.
Költségigény	A projekt teljes becsült költségigénye: A hulladéklerakó bővítése, Térségi Hulladékválogató mű: bruttó ~2300 MFt Szelektív hulladékgyűjtés, komposztáló telep: bruttó ~300 MFt
Ütemezés	A projekt várható kezdési időpontja: A hulladéklerakó bővítése, Térségi Hulladékválogató mű: 2015 ; időtartama: 10 hónap

Szelektív hulladékgyűjtés, komposztáló telep: 2017 ; időtartama: 8 hónap

A projekt címe	H5. Felszíni vízvezetés rendszerének fejlesztése belterületen
A projekt indokoltsága, szükségesség	Az oroszlányi Óváros csapadékvíz elvezetése régóta megoldatlan probléma, mert a ~60 éves vezeték kis keresztmetszetűek, sok helyen sérültek, törtek. Ugyancsak megoldatlan probléma az Erdész utca csapadékvíz elvezetése.
A projekt tartalma	A projekt keretében a Fürst Sándor út mentén a Rákóczi Ferenc útig teljes egészében szükséges kicserélni a csapadékvíz elvezető rendszer főgerincét és az arra csatlakozó kisebb mellékágakat is ellenőrizni kell. Meg kell oldani a kétes elvezetésű csapadékvizek hálózatra vezetését. Az Erdész utcában a vízvezetés megoldása az adottságok miatt zárt rendszerű elvezetéssel oldható meg. A projekt része a Kertekalja-patak, mint befogadó olajfogó és szűrő műtárggyal történő ellátása és medertisztítása.
A projekt célja, elvárt eredmények	A projekt eredményeképpen megoldódik a fenti területek csapadékvíz-elvezetése. Kapcsolódó tematikus célok: T3, T4, T5
Projektgazda	Oroszlány Város Önkormányzata
Partnerek, stakeholderok	Oroszlány Város Önkormányzata
Előkészítettség	Óváros csapadékvíz elvezetése: projektkezdemenyezés, engedélyezési tervdokumentáció kiviteli terv, engedély Erdész utca csapadékvíz elvezetése: projektterv, (KDOP-4.1.1/E-11-2012-0016), engedélyezési tervdokumentáció, kiviteli terv, engedély
Szinergiák	A projekt javítja a közműellátottságot és a környezeti állapotot, lehetővé teszi a közterületek további fejlesztését, ezáltal növelheti a városi komfortot.
Költségigény	A projekt teljes becsült költségigénye: Óváros csapadékvíz elvezetése: bruttó ~200 MFt Erdész utca csapadékvíz elvezetése: bruttó ~65 MFt
Ütemezés	A projekt várható kezdési időpontja: Óváros csapadékvíz elvezetése: ~2016 ; időtartama: 8 hónap Erdész utca csapadékvíz elvezetése: ~2017; időtartama: 5 hónap

A projekt címe	H6. Fotovoltaikus rendszerek alkalmazása intézményeken
A projekt indokoltsága, szükségesség	Az oroszlányi iskolák és a Polgármesteri Hivatal villamos energia-felhasználásának fotovoltaikus biztosítása jelentős megtakarítást eredményezne az intézmények számára. Az épületek tetőszerkezete alkalmas a napelemes rendszerek telepítésére és megfelelő tájolására.
A projekt tartalma	Az épületekre napelemes rendszerek kerülnek telepítésre, melyek kiváltanák az épületek fogyasztásának nagy részét. Kedvező adottságok esetén érdemes megvizsgálni az intézményhez közeli közvilágítási oszlopok leválasztását és az épületek napelemeiről való kiszolgálását.
A projekt célja, elvárt eredmények	A projekt eredményeképpen az iskolák esetében kb. 80%-os, a Polgármesteri Hivatal esetében kb. 50%-os energiamegtakarítás lehetséges. Kapcsolódó tematikus célok: T5
Projektgazda	Oroszlány Város Önkormányzata
Partnerek, stakeholderok	Oroszlány Város Önkormányzata
Előkészítettség	Projektkezdemenyezés: felmérés, hálózati engedélyezés
Szinergiák	A projekt csökkenti az energiafelhasználást, ezáltal védi, javítja a környezeti állapotot, növelheti a városi komfortot.
Költségigény	A projekt teljes becsült költségigénye: bruttó ~136 MFt
Ütemezés	A projekt várható kezdési időpontja: 2018; időtartama: 5 hónap

A projekt címe	H7. Belterületi utcák felújítása, és forgalomtechnikai korszerűsítése
A projekt indoklottsága, szükségesség	<p>Oroszlány Város egyik fő gyűjtőútja a Fürst Sándor utca, mely a vasútállomást összekötve halad az Ipari Park szélét jelentő Mester utcáig. Az utca felújítása, forgalomrendezése, parkolási anomáliáinak megoldása égető feladat. Az 1950-es években épült útszakasz közműveinek rendezése is szükséges a felújítás utáni zavartalan üzemeltetés és karbantartás érdekében.</p> <p>A Táncsics Mihály utcán haladnak el a tömegközlekedési eszközök, több iskola is található az út mellett és a település egyik nagyobb lakótelepe is itt terül el. Az utca összeköti a város főutcáját és az Ipari Parkot. Az útburkolat igen elhasználódott, a közművek cserére, kiváltásra szorulnak, a kerékpározásra megnövekedett igény miatt kerékpárút, kerékpársáv kialakítása szükséges, ezzel együtt az útszakasz akadálymentesítése is megtörténik.</p> <p>Népek barátsága út és kapcsolódó utcái mentén számos közintézmény (óvoda, bölcsőde, iskola) található, emiatt az elhasználódott járdaszakaszok felújítása, akadálymentesítés is megoldandó feladat. Az útburkolat is igen elhasználódott, felújítása nem halogatható tovább.</p>
A projekt tartalma	Fürst Sándor utca burkolat és járdafelújítása új parkolóhelyek kialakításával, közműfelújítással; Táncsics Mihály utca útburkolat felújítása, kerékpáros és gyalogút kialakítása, közműfelújítás; Népek barátsága út burkolat és járdafelújítása.
A projekt célja, elvárt eredmények	<p>A Fürst Sándor utcában: ~1 km aszfaltozott út és járda felújítása, kiépítése, ~60 új parkoló kialakítása, kapcsolódó közműkiváltások elvégzése; a Táncsics Mihály utcában: ~1,5 km aszfaltozott út felújítása, ~3 km járda építése, 1,5 km kerékpárút/sáv kialakítása, kapcsolódó közműkiváltások elvégzése; a Népek barátsága úton: ~1,5 km aszfaltozott út felújítása, ~3 km járda építése, kapcsolódó közműkiváltások elvégzése.</p> <p>Kapcsolódó tematikus célok: T3, T4, T5</p>
Projektgazda	Oroszlány Város Önkormányzata
Partnerek, stakeholderek	Oroszlány Város Önkormányzata
Előkészítettség	Fürst Sándor utca: projektkezdeményezés, engedélyezési tervdokumentáció kiviteli terv, engedély Táncsics Mihály utca, Népek barátsága út: projektötlet
Szinergiák	A Fürst Sándor utca fejlesztése az óvárosi rehabilitációs program (A2) egyik látványos kapcsolódó eleme; a Táncsics Mihály utca az A2 akcióterület határa.
Költségigény	<p>A projekt teljes becsült költségigénye:</p> <p>Fürst Sándor utca: bruttó ~350 MFt</p> <p>Táncsics Mihály utca, Népek barátsága út: bruttó ~700 MFt</p>
Ütemezés	<p>A projekt várható kezdési időpontja:</p> <p>Fürst Sándor utca: 2017; időtartama: 12 hónap</p> <p>Táncsics Mihály utca, Népek barátsága út: 2018; időtartama: 12 hónap</p>

A projekt címe	H8. Játsszóterek fejlesztése
A projekt indokoltsága, szükségesség	Az oroszlányi játsszótereken visszatérő probléma a játékok, utcabútorok megrongálása, ami a városkép rontásán és a használat lehetetlenné válásán túl anyagi terhet is ró a városra. Szükséges tehát a játsszóterek vagyónvédelmének megoldása. A játsszóterekről hiányoznak bizonyos kényelmi felszerelések (ivókút, illemhely).
A projekt tartalma	A játsszóterek vagyónvédelmének megoldása, ivókutak, nyilvános illemhelyek létesítése
A projekt célja, elvárt eredmények	A felújított játsszóterek huzamosabb ideig használhatóak maradnak. Kapcsolódó tematikus célok: T3, T6
Projektgazda	Oroszlány Város Önkormányzata
Partnerek, stakeholderek	Oroszlány Város Önkormányzata
Előkészítettség	Projektötlet
Szinergiák	Kapcsolódó projektek: A2, A3, A4, H12
Költségigény	A projekt teljes becsült költségigénye bruttó ~ 100 MFt
Ütemezés	A projekt várható kezdési időpontja: ~2017; időtartama: 18 hónap

A projekt címe	H9. A városi közvilágítás fejlesztése
A projekt indokoltsága, szükségesség	A város közvilágítási hálózata a többi közműhöz hasonlóan több városrészben is elöregedett, korszerűtlen, költséges. Egyes területeken szükséges a közvilágítás kiépítése.
A projekt tartalma	Közvilágítási hálózat szakaszos felmérése, energiatakarékos fejlesztése és felújítása
A projekt célja, elvárt eredmények	A hálózat energiatakarékos lámpatestekkel történő felújítása költségcsökkenést eredményez. A nagyobb fényerő és kedvezőbb fényeloszlás csökkenti a balesetveszélyt, javíthatja a közbiztonságot. A gyalogos átkelőkhöz megfelelő helyre szükséges emelt fényerejű világítótestet telepíteni. Kapcsolódó tematikus célok: T3, T4, T5
Projektgazda	Oroszlány Város Önkormányzata
Partnerek, stakeholderek	Oroszlány Város Önkormányzata, áramszolgáltató
Előkészítettség	Projektötlet
Szinergiák	A projekt célszerűen kapcsolódik a közúthálózat és a közműhálózat megújítását szolgáló projektekhez (H7, H12, E6, E15, E22), az A1, A2, A3, A4, esetleg A7 akcióterületek projektjeihez.
Költségigény	A projekt teljes becsült költségigénye bruttó ~ 500 MFt
Ütemezés	A projekt várható kezdési időpontja: ~2018; időtartama: 12 hónap

A projekt címe	H10. Köz- és vagyonbiztonság fejlesztése
A projekt indokoltsága, szükségesség	A város több intézményében és számos közterületén gondot okoznak a kedvezőtlen közbiztonsági statisztikai mutatók ill. az azt eredményező okok.
A projekt tartalma	Közterületi és intézményi kamera rendszerek kihelyezése és működtetése
A projekt célja, elvárt eredmények	A projekt eredményeként javul a közbiztonság, csökken a bűncselekmények, rongálások száma. Kapcsolódó tematikus célok: T3, T6
Projektgazda	Oroszlány Város Önkormányzata
Partnerek, stakeholderok	Oroszlány Város Önkormányzata, Rendőrség, Polgárőrség
Előkészítettség	Projektötlet
Szinergiák	A projekt és a H9 erősítik egymást.
Költségigény	A projekt teljes becsült költségigénye bruttó ~ 100 MFt
Ütemezés	A projekt várható kezdési időpontja: ~2017; időtartama: 12 hónap, de szakaszos megvalósítása célszerű

A projekt címe	H11. Lakossági energetikai program
A projekt indokoltsága, szükségesség	Oroszlány épületállományának döntő része (az elmúlt 5-6 évben épülteket vagy felújítottakat kivéve) nem felel meg a korszerű hőszigetelési és energetikai előírásoknak. Az épületek nagy száma és a lakosságra háruló anyagi terhek nagysága miatt szükségszerűen merül fel az önkormányzati támogatás igénye.
A projekt tartalma	Lakossági energetikai program indítás a tömbházas lakóközösségek számára az energiaracionalizálási beruházások önkormányzati kiegészítő támogatására. Homlokzat-felújítási alap létrehozása és működtetése (elsősorban az Óváros területen).
A projekt célja, elvárt eredmények	A projekt eredményeként nő az energiahatékonyan felújított épületek száma, csökken a város épületeinek energiafelhasználása. Kapcsolódó tematikus célok: T3, T5
Projektgazda	Oroszlány Város Önkormányzata
Partnerek, stakeholderok	Oroszlány Város Önkormányzata
Előkészítettség	Projektötlet
Szinergiák	A projekt megvalósulásával javul a településkép és a városi komfort (A1,A2,A3,A4), csökken az energiafelhasználás, nőhet a megújuló energia használatának aránya (E14)
Költségigény	A projekt teljes becsült költségigénye bruttó ~ 60 MFt / év, összesen:~300 MFt
Ütemezés	A projekt várható kezdési időpontja: ~2015 időtartama:~60 hónap, évente újratöltődő kerettel

A projekt címe	H12. Közlekedési és közterületek fejlesztése
A projekt indoklása, szükségesség	<p>A város úthálózatának nagy része elöregedett, elhasználódott, a gépjárműpark növekedését nem követte a parkolóhelyek megfelelő helyen történő bővítése. Számos tömbházas beépítésű területen nem megfelelő a belső utak állapota, vonalvezetése, keresztmetszete, nem megoldott a csapadékvíz elvezetése. A külterületi lakosság részéről igény az egész évben megfelelően közlekedhető „dűlőutak” kialakítása az út anyagának stabilizálásával.</p> <p>A járdaszakaszok akadálymentesítése, burkolatuk felújítása szintén lakossági igény, megfelelő komfortfokozatú utcabútorok kihelyezése, zöldfelületek rendezése.</p>
A projekt tartalma	<p>A bel-és külterületi utakhoz kapcsolódó parkolási, közlekedési és közterület-építészeti rendszerek komplex felújítása, egymáshoz kapcsolódó ütemekben.</p> <p>Járdák felújítása és akadálymentesítése.</p> <p>Belterületi hidak állapotának felülvizsgálata, szükség szerinti beavatkozás.</p> <p>Külterületi és dűlőutak javasolt felújítása, a már elkészült szakaszok rendszeres karbantartása</p> <p>A projekt nem tartalmazza az akcióterületi és kulcsprojektekben, sem a H1-ben szereplő közlekedési és közterületeket!</p>
A projekt célja, elvárt eredmények	<p>Megvalósulása esetén nő a városi komfort</p> <p>Kapcsolódó tematikus célok: T3, T4</p>
Projektgazda	Oroszlány Város Önkormányzata
Partnerek, stakeholderok	Oroszlány Város Önkormányzata
Előkészítettség	Projektötlet
Szinergiák	Kapcsolódó projektek: A1/2,A2/1; A3, A4, K1,H1
Költségigény	A projekt teljes becsült költségigénye bruttó ~ 2000 MFt
Ütemezés	A projekt várható kezdési időpontja: ~2015; időtartama: 60 hónap évenkénti kisebb nagyobb lépésekkel, a költségvetési keretektől függően ütemezetten

EGYÉB, EGYEDI PROJEKTJAVASLATOK

A projekt címe	E1. Biztos Kezdet Gyerekház infrastrukturális lehetőségeinek megvizsgálása, a gyermekjóléti alapellátás kapacitáshükségletének felmérése és annak kialakítása, a program működtetése
A projekt indokltsága, szükségesség	<p>Oroszlány város csökkenő lakosság száma mellett a városban élő szociális és más hátrányokkal küzdő roma lakosság aránya relatív módon nő. A lakosságon belüli arányok pontosan nem ismertek, hiszen erre vonatkozóan felmérés nem készült, ugyanakkor a helyi Roma Nemzetiségi Önkormányzat ezt az arányt 6-10%-ra becsüli. A lakosságnak ezen rétege a város belterületén, többnyire körülhatárolható területeken, illetve a város infrastruktúra nélküli külterületi szegregált területein élnek. A város folyamatosan komoly erőfeszítéseket tesz annak érdekében, hogy a hátrányokkal küzdő, első sorban roma lakosság felzárkózását elősegítse, életkörülményeinek javulását támogassa, ezzel a szegénységi ciklust megszakítsa. Ilyen célzott programok többek között a TÁMOP 5.3.6. komplex telep-program, a TÁMOP 5.3.3. lakhatást támogató programok.</p> <p>Az eddigi erőfeszítések eredményeit szükséges fenntartani, illetve ezekre tovább építkezni, cél(al)csoporth-specifikus projekteket kialakítani. Ennek egyik eleme a Biztos Kezdet Gyerekház szolgáltatásának kialakítása, melyre az 1997. évi XXXI. törvény a gyermekek védelméről és gyámügyi igazgatásról lehetőséget biztosít (38/A§).</p>
A projekt tartalma	<p>A Biztos Kezdet Gyerekház célja a szocio-kulturális hátrányokkal küzdő, elsősorban a hátrányos helyzetű, vagy halmozottan hátrányos helyzetű gyermekek egészséges fejlődésének biztosítását támogató, fejlődési lemaradását kompenzáló, a szülői kompetenciákat erősítő, a szülő és különösen az óvodáskort még el nem ért gyermek számára együttesen biztosított társadalmi felzárkózást segítő prevenció szolgáltatás biztosítása. A Gyerekház a gyermek és család sikeres társadalmi integrációja érdekében együttműködik különösen a gyermekjóléti szolgálattal, a védőnői szolgálattal, az óvodával, egyéb gyermekintézménnyel, valamint szükség esetén a jelzőrendszer egyéb tagjaival.</p> <p>Az oroszlány város területén élő szociális és egyéb hátrányokkal küzdő, első sorban roma családokban élők 40-45%-a 18 év alatti fiatal. Az városra és az intézményrendszerre komoly terhet ró ezeknek a gyermekes családoknak a felzárkóztatása, illetve megfelelő módszerrel történő edukációja. Ismeretes, hogy a szociális hátrányok és az iskolázottság szoros összefüggést mutat, ezért a gyermekek iskolai karrierjének sikeressége kulcsfontosságú a szegénységi ciklus megszakításában. A Biztos Kezdet Gyerekház főként az iskolakezdés előtti időszakra koncentrálna, ezzel a problémák korai felismerése, a programhoz kapcsolódó szakemberek folyamatos támogatása, a gyermekekkel és a szülőkkel való közvetlen foglalkozás hozzájárul a programban részt vevő gyermekek sikeres iskolakezdéséhez, illetve az iskolai kudarcok csökkentéséhez.</p> <p>A szolgáltatás kialakítása integrálható a jelenleg is működő önkormányzati fenntartású Szociális Szolgálat tevékenységi struktúrájába.</p> <p>A program összhangban áll a Nemzeti Társadalmi Felzárkózási Stratégia (NTFS) az Európai Bizottság által 2011-ben jóváhagyott „A nemzeti romaintegrációs stratégiák uniós keretrendszere 2020-ig” című dokumentumban foglaltakkal. Továbbá illeszkedik, a Legyen Jobb a Gyerekeknek Nemzeti Stratégiához, amely szükségességét elsősorban az indokolta, hogy csökkentse a gyermekek és családjaik nélkülözését, javítsa a gyermekek fejlődési esélyeit.</p> <p>A Biztos Kezdet Gyerekház kialakítását egyrészt a Nyíres dűlő területén kialakított közösségi házban, és/vagy a Móricz Zsigmond utcában megtalálható közösségi helyiségben javasoljuk, amely épületek jelenleg a TÁMOP 5.3.6. programba is bevonásra kerültek. Infrastruktúrájuk fejlesztésekor berendezési tárgyaik, belső építészeti megoldásaik, megújuló energiaforrások elhelyezése élvez prioritást.</p>
A projekt célja, elvárt eredmények	600 m ² felújított épület, 3 fő számára új munkahely, potenciálisan érintettek száma: 1000 fő Kapcsolódó tematikus célok: T1, T6
Projektgazda	Oroszlány Város Önkormányzata
Partnerek, stakeholderok	Oroszlány Város Önkormányzata, Önkormányzati Szociális Szolgálat
Előkészítettség	Projektötlet
Szinergiák	Kapcsolódó projektek: A2/2, A7/2 a projektek kölcsönösen erősíthetik egymást
Költségigény	A projekt teljes becsült költségigénye bruttó 150 MFt
Ütemezés	A projekt várható kezdési időpontja: ~2017; időtartama: 36 hónap

A projekt címe	E2. Az idősödő lakosság képzése, munkaerő-piaci státuszának és társadalmi szerepvállalásának erősítése
A projekt indokoltsága, szükségesség	<p>Oroszlány város lakónépességén belül egyre magasabb a nyugdíjkorhatárt elérők és elérték aránya, öregedő település. Az egyre idősödő populáció egyre nagyobb terhet ró az egészségügyi ellátásra is, hiszen a kor előrehaladtával egyre magasabb a megbetegedések száma, a krónikus betegségek megjelenése is. Gyakori az idősök körében az egy fős háztartás, amely koncentrált jelenség főként a nők körében. Sajnálatos módon ezzel együtt sok esetben nagymértékű elszigetelődést is tapasztalhatunk. A fiatal korosztály elvándorlásából, túlterheltségéből fakadó kommunikációs hiányosság, információ hiány gyakran tapasztalható az idősök körében, amely többnyire a modern kommunikációs eszközök használatának ismerethiányából fakadnak.</p> <p>A problémák mellett keveset foglalkozunk a nyugdíjkorhatárt elért emberekben rejlő potenciális lehetőségekkel. Ehhez természetesen nem csupán a külső környezet nyújtotta lehetőségek, hanem az idősödő korosztály mobilizálhatósága, aktivizálódása is szükséges. Mindezekre irányul jelen projekt-tervünk.</p>
A projekt tartalma	<p>Rendkívül fontosnak tartjuk az élethosszig tartó tanulás fogalmának elfogadtatását, a lehetőségek kiaknázását. Projektünk keretein belül fel kívánjuk kutatni azokat a képzési lehetőségeket, illetve meg kívánjuk szervezni azokat, amelyek célcsoportunk figyelmére számot tarthat. A programok bemutatása, kommunikálása elengedhetetlen. Ilyen jellegű programok például az informatikai/internetes képességek/készségek javítása a kapcsolattartás elősegítésére irányulóan, valamint az ismeretszerzés céljából.</p> <p>Célunk az érintett, illetve a fiatalabb korosztály számára olyan programok elősegítése, amely a nyugdíjba vonulás utáni élet tervezésére (financiális, hobbi, kreativitás, kiteljesedés, stb.), stratégiáira irányul, segítséget nyújt egyéni tervek készítésére is.</p> <p>További fontos cél az idősök humán kapacitásának kihasználása, a potenciális (idős) erőforrás bevonása a társadalmi hasznosság jegyében: önkéntes munkavállalás, önkéntes szerveződés segítése a korcsoport körében, civil szervezetekkel való kapcsolatteremtés, közvetítés.</p> <p>A projekt következő eleme a prevenció és szűrővizsgálatok előmozdítása, felvilágosító előadások megszervezése. Az idősök vizsgálathoz való hozzáféréseinek elősegítése – betegszállítás, szűrővizsgálatok, házi betegápolás és házi segítségnyújtás szinergikus lehetőségeinek kihasználása, koordinálása.</p> <p>A programok megvalósítására a város köztisztviselői biztosítanak helyszíneket.</p>
A projekt célja, elvárt eredmények	<ul style="list-style-type: none"> - új munkahely 2 fő - potenciálisan érintettek száma: 4000 fő - a programokon résztvevők száma: 1000 fő <p>Kapcsolódó tematikus célok: T1, T6</p>
Projektgazda	Oroszlány Város Önkormányzata
Partnerek, stakeholderek	Oroszlány Város Önkormányzata, Önkormányzati Szociális Szolgálat, Gárdonyi Géza Könyvtár, Kölcsey Ferenc Művelődési Központ, oroszlány város egészségügyi intézményei
Előkészítettség	Projektötlet
Szinergiák	Kapcsolódó projektek: A5/3, E3, egymást erősíthetik.
Költségigény	A projekt teljes becsült költségigénye bruttó ~ 30 MFT
Ütemezés	A projekt várható kezdési időpontja: ~2017; időtartama: 30 hónap

A projekt címe	E3. Civil Oroszlány – civil szervezetek facilitálása és támogatása
A projekt indokoltsága, szükségesség	Oroszlány városban az adatok alapján jelenleg közel 50 civil szervezet van bejelentve. Ezek jelentős részének létéről, célkitűzéseiről, programjáról a lakosok csekély esetben rendelkeznek ismeretekkel. A civil szervezetek vagy egyáltalán nem állnak egymással kapcsolatban, vagy laza, személyes szá-lakon keresztül kapcsolódnak még azok is, amelyeknek célkitűzéseik hasonlóak.
A projekt tartalma	<p>A projekt célja, hogy a városban működő civil szervezetek társadalmi és közéleti szerepvállalását támogassa, megerősítse, továbbá a város lakosaival megismertesse ezen szervezetek tevékenységét, törekvéseit, célkitűzéseit, felhívja a figyelmet Oroszlány város és környéke hagyományaira, a já-rás településeiben működő civil kezdeményezésekre.</p> <p>A program keretein belül támogatni kívánunk térségi és helyi jelentőségű közösségfejlesztést támo-gató programokat, közösségi kezdeményezéseket, akciókat.</p> <p>A program céljainak megvalósításához fel kívánjuk használni a helyi médiumok adta lehetőségeket, a Kölcsey Ferenc Művelődési Központ, a Gárdonyi Géza Könyvtár kapacitását, közreműködését, a város közösségi tereit, fórumait, ünnepeit, illetve a Civil Oroszlány rendezvénysorozathoz kijelölésre kerülő helyszíneket.</p> <p>A program koordinálására szervezet kijelölése még folyamatban van.</p>
A projekt célja, el-várt eredmények	<ul style="list-style-type: none"> - bevont szakemberek 30 fő - civil szervezetek: 40 db - programokon résztvevők: 3000 fő <p>Kapcsolódó tematikus célok: T6</p>
Projektgazda	Oroszlány Város Önkormányzata
Partnerek, stakeholderok	Oroszlány Város Önkormányzata, Gárdonyi Géza Könyvtár, Kölcsey Ferenc Művelődési Központ, Szlovák Tájház, Civil szervezetek
Előkészítettség	Projektötlet
Szinergiák	Kapcsolódó projektek: K5, E2, egymást erősíthetik.
Költségigény	A projekt teljes becsült költségigénye bruttó ~ 60 MFt (~30MFt/év)
Ütemezés	A projekt várható kezdési időpontja: ~2015; időtartama: 24 hónap

A projekt címe	E4. Az oroszlányi Családok Átmeneti Otthona szolgáltatási feltételeinek fejlesztése
A projekt indokoltsága, szükségesség	<p>Az Önkormányzati Szociális Szolgálat intézményegységeként működik a Családok Átmeneti Otthona, melynek épülete 15 éve nem esett át felújításon, eredetileg irodaépületként funkcionált.</p> <p>A jogszabály előírja, hogy egy lakószobában 1 család helyezhető el. Az otthonnak egyszerre kell biztonságba helyezésről gondoskodnia és felkészíteni a családokat arra, hogy ne ismétlődhessen meg velük az, hogy otthontalanná, családon belüli erőszak áldozatává váljanak. A jelenlegi környezet a biztonságba helyezés funkciójának megfelel, a bekerülő családból nem kell a gyermeket kiemelni. A bent élő családok életminősége viszont sok tekintetben nem felel meg az elvárható normáknak. A körülmények sokszor rosszabbak a bekerülést megelőző helyzetüknél. A családok élettere jelenleg 20 m² körüli szoba. A fürdőszoba-wc a folyosóról nyílik és közös használatú. Az otthon jóindulattal nevezhető munkásszállóhoz hasonlónak. Az elhelyezési feltételek komoly konfliktusforrások a mindennapi életben. A krízishelyzetet megélt családok megnyugvását nem segíti elő. A családokkal végzett szakmai munkát nem segítik a feltételek.</p> <p>A reszocializációs folyamatot nehezítő körülmények:</p> <ul style="list-style-type: none"> - korszerűtlen konyha, - kicsi és kevés közösségi helyiség, - a lakószobán kívüli tisztálkodási lehetőség, - a mosókonyha szellőzése, burkolata nem megfelelő - a mosdóhelyiségek állapota leromlott - nincs tér a gyermekek foglalkoztatására, játszásra, tanulásra, számítógép elhelyezésére, az épület helyiségei funkcionális átszervezésre szorulnak a hatékony feladatellátás érdekében - az épület energetikailag pazarlóan működik, felújításra szorul - az akadálymentesítés megoldandó feladat <p>Napelemes rendszer kerül az épületre.</p>
A projekt tartalma	<p>A projekt keretében 12 lakószoba kerül felújításra, az épület tető és homlokzati hőszigetelése megvalósul, az épület helyiségei akadálymentesen megközelíthetővé válnak, 38 férőhely újul meg és 10 fő munkakörülményei javulnak.</p>
A projekt célja, elvárt eredmények	<ul style="list-style-type: none"> - 787 m²-nyi korszerűsített terület - 38 korszerűsített férőhely <p>Kapcsolódó tematikus célok: T3, T6</p>
Projektgazda	Oroszlány Város Önkormányzata
Partnerek, stakeholderek	Oroszlány Város Önkormányzata Önkormányzati Szociális Szolgálat
Előkészítettség	Projektterv: (TIOP-3.4.2-11/1-2012-0269) engedélyezési terv, építési engedély
Szinergiák	A projekt helyszíne az Óváros, megvalósulása városképi szempontból hozzájárul annak rekonstrukciójához.
Költségigény	A projekt teljes becsült költségigénye bruttó ~ 115 MFt
Ütemezés	A projekt várható kezdési időpontja: ~2016; időtartama: 12 hónap

A projekt címe	E5. Az oroszlányi Idősek Átmeneti Otthona szolgáltatási feltételeinek fejlesztése
A projekt indokoltsága, szükségesség	<p>Az Önkormányzati Szociális Szolgálat intézményegységeként működik az Idősek Átmeneti Otthona, melynek épülete 15 éve nem esett át felújításon, eredetileg irodaépületként funkcionált.</p> <p>A lakószobák többsége 4 ágyas, ami megnehezíti az idős emberek mindennapjait. Az otthonba való költözés az ellátottak számára egy nehéz élethelyzet. El kell tudni fogadniuk azt a tényt, hogy nem képesek saját maguk ellátására (vagy csak korlátozott módon), hogy segítségre szorulnak. Az idős emberek alapvetően nehezen alkalmazkodnak, rosszul tűrik a változásokat. A beköltözés egy olyan változás az életükben, ami stresszt okoz számukra. Az Idősek Átmeneti Otthonában ezt a stresszt próbálják oldani azzal, hogy az intézményt minél otthonosabbá teszik. A beköltöző időseknek intim szférájukat 3 idegen emberrel kell megosztaniuk, így a projekt célja az intimitás biztosítása és a zsúfoltság csökkentése. Az ÁNTSZ állásfoglalása alátámasztja, hogy a beruházás a fürdők kialakítása nélkül nem oldható meg, emiatt viszont csak épületbővítéssel kezelhető a férőhelyszám fenntartása.</p> <p>Az épületben energetikailag semmilyen felújítás nem történt, a régi óvodaépület részben alkalmas az ellátás biztosítására, kevés a fürdőszoba és azok szobáktól távol helyezkednek el, a folyosók és a szobák hőmérséklete eltérő, télen ez betegséghez vezet.</p> <p>Az épületben nem történtek energetikai korszerűsítések, pazarlóan működik, a burkolatok elhasználódtak.</p> <p>Az épület csak részben akadálymentes, ráadásul a kerekesszékeket a folyosókon kell tárolni helyhiány miatt.</p> <p>Kevés a közösségi tér, helyiség az intézményben, ez további konfliktusforrás.</p>
A projekt tartalma	<p>A projekt keretében 15 db kétágyas szoba kerül kialakításra, melyekhez 9 fürdőszoba kapcsolódik. Az épület teljes mértékben akadálymentessé válik, és új intézményegységgé bővül. 30 férőhely újul meg és 19 fő munkakörülményei javulnak. Megvalósul a teljes tetőszerkezet cseréje, hőszigetelése, valamint az épület hőszigetelése és fűtőkorszerűsítése.</p>
A projekt célja, elvárt eredmények	<ul style="list-style-type: none"> - 371 m²-nyi korszerűsített terület - 30 korszerűsített férőhely <p>Kapcsolódó tematikus célok: T3, T6</p>
Projektgazda	Oroszlány Város Önkormányzata
Partnerek, stakeholderok	Oroszlány Város Önkormányzata Önkormányzati Szociális Szolgálat
Előkészítettség	Projektterv: (TIOP-3.4.2-11/1-2012-0301), engedélyezési terv, építési engedély
Szinergiák	A projekt helyszíne az Óváros, megvalósulása városképi szempontból hozzájárul annak rekonstrukciójához.
Költségigény	A projekt teljes becsült költségigénye bruttó ~ 135 MFt
Ütemezés	A projekt várható kezdési időpontja: ~2016; időtartama: 12 hónap

A projekt címe	E6. A 8119. sz. országos közút és az oroszlányi Takács Imre u. összekötése a Majki turisztikai attrakciók és ingatlanok megközelíthetőségének végleges rendezése, Csákvár-Gánt irányú elérési útvonal rövidítése
A projekt indokltsága, szükségesség	Oroszlány Város régi célja, hogy a Takács Imre u.-t meghosszabbítva közvetlenül elérhető legyen a 8119. sz. Csákvár felé haladó országos közút. A projekt keretében a városi temetőtől folytatódna az útszakasz, mely jelenleg rossz minőségű földút.
A projekt tartalma	Az útépités a rövidebb elérhetőség mellett számos újépítésű ingatlan aszfaltozott úton történő megközelítését is biztosítaná, emellett az Oroszlányi Bányászati Múzeum és a Majki Műemlék-együttes megközelíthetőségét is megoldaná.
A projekt célja, elvárt eredmények	- ~3 km aszfaltozott út - kapcsolódó közvilágítás kiépítése Kapcsolódó tematikus célok: T2, T3, T4
Projektgazda	Oroszlány Város Önkormányzata
Partnerek, stakeholderok	Oroszlány Város Önkormányzata , Közútkezelő
Előkészítettség	Projektötlet
Szinergiák	Kapcsolódó projektek: A6/1,2; E19, javítja ezek megközelíthetőségét.
Költségigény	A projekt teljes becsült költségigénye bruttó ~ 600 MFt
Ütemezés	A projekt várható kezdési időpontja: ~2019; időtartama: 10 hónap

A projekt címe	E7. Piaci alapú bérlakásépítés – Az Oroszlányi Ipari Parki létszámfejlesztés kiszolgálása minőségi lakásállomány fejlesztéssel
A projekt indokltsága, szükségesség	A projekt keretében a jelenleg megvalósítás alatt álló Oroszlányi Óváros fejlesztésének I. üteme megnevezésű projekt folytatása, kiegészítése valósulhat meg. A projekt keretében a leromlott épületállománnyal rendelkező városrész felzárkóztatása történhet meg. A városrész épületállománya mellett az ott lakók szemléletformálása is megtörténik. A városban 2 éven belül előre bejelentetten 1500 fő új munkahelyet teremt a két legnagyobb Ipari Parki szereplő a Borg Warner és a Wescast. Ezen cégek már most is más településekről, akér a határom túlról szállítják Oroszlányra a munkásokat, a városban nincsen szabad szálláshely, bérlakás.
A projekt tartalma	A munkahelybővüléssel egy ütemben a város alacsonyabb komfortfokozattal felújítja a Mátyás Király Pihenőházat, míg a tulajdonában lévő Petőfi udvarban található, felhagyott épülettömbben 24 db piaci hasznosítású bérlakás kiépítését kívánja megvalósítani a magasabb komfortfokozatú szállásbiztosítás érdekében.
A projekt célja, elvárt eredmények	- felújított épületek 1 289 m ² - parkosított felületek 2 000 m ² - megújuló energia (fotovoltaikus) a közös területek energiaellátására 5 kw - parkolók kialakítása 24 db - Energetikai besorolás H-ból A+ - Lakásszám: 24 db Kapcsolódó tematikus célok: T1, T3
Projektgazda	Oroszlány Város Önkormányzata
Partnerek, stakeholderok	Oroszlány Város Önkormányzata
Előkészítettség	Projektkezdmenyezés: kivitelezési terv
Szinergiák	Kapcsolódó projektek: A2/1, H11, E14, a projekt céljai ezekkel közösek.
Költségigény	A projekt teljes becsült költségigénye bruttó ~ 343 MFt
Ütemezés	A projekt várható kezdési időpontja: ~2016; időtartama: 15 hónap

A projekt címe	E8. A járásból az Oroszlányi középiskolákba, iskolákba járó tanulók beutazásának anyagi támogatása
A projekt indokoltsága, szükségesség	Oroszlány iskoláinak vonzáskörzete kiterjed a járás területére (sőt azon is túl). A bejárók egy részének gondot okoz a napi utazáshoz az anyagi előteremtése, ami végső soron a képzés hatékonyságát csökkenti, rontja az érintettek esélyeit. Emellett ha a városnak szándéka, hogy Oroszlányra jöjjenek szakmát tanulni a fiatalok, akkor minden lehetőséget meg kell ragadni, hogy ezt elősegítse. Ezzel van lehetősége a fiatalokat a városba vonzani, akik ha itt találnak később munkát, akkor jó eséllyel itt telepednek le.
A projekt tartalma	A járásból az Oroszlányi középiskolákba, iskolákba járó tanulók beutazásának anyagi támogatása
A projekt célja, elvárt eredmények	A projekt eredményeként csökken a hiányzók, oktatásból kimaradók száma. Kapcsolódó tematikus célok: T6
Projektgazda	Oroszlány Város Önkormányzata
Partnerek, stakeholderok	Oroszlány Város Önkormányzata
Előkészítettség	Projektötlet
Szinergiák	Kapcsolódó projektek: A2/2, A7/2, a projekt ezek hatását erősítheti.
Költségigény	A projekt teljes becsült költségigénye bruttó ~ 10 MFt/év, min. 50 MFt
Ütemezés	A projekt várható kezdési időpontja: ~2016; időtartama: folyamatosan; min. 60 hónap

A projekt címe	E9. A volt Béke Szálló felújítása, munkásszállóvá alakítása
A projekt indokoltsága, szükségesség	Az ipari park bővülésével, a térségen kívülről jövő munkavállalók száma nő, igény keletkezett szálláshelyekre; már Szlovákiából és Erdélyből is érkeznek ide munkát vállalni az emberek, akiknek máshonnan kell bejárniuk a településre dolgozni.
A projekt tartalma	A volt Béke Szálló felújítása, munkásszállóvá alakítása
A projekt célja, elvárt eredmények	Az épület korszerűsítésével lehetővé válik a munkavállalók helyben történő elhelyezése. Az energetikai korszerűsítés révén csökkennek az üzemeltetési költségek, a felújítás eredményeként ~230 férőhely alakul ki. A járulékos funkciók (étterem, mosoda stb.) munkahelyeket is teremtenek. Kapcsolódó tematikus célok: T1, T3
Projektgazda	Oroszlány Város Önkormányzata
Partnerek, stakeholderok	Oroszlány Város Önkormányzata
Előkészítettség	Projektötlet
Szinergiák	A projekt helyszíne az Óváros, megvalósulása városképi szempontból hozzájárul annak rekonstrukciójához. Kapcsolódik az Iperi park fejlesztési elképzeléseivel.
Költségigény	A projekt teljes becsült költségigénye bruttó ~ 500 MFt
Ütemezés	A projekt várható kezdési időpontja: ~2016; időtartama: 10 hónap

A projekt címe	E10. Létesítmény Üzemeltető Nonprofit Kft. működésének kiterjesztése
A projekt indokoltsága, szükségesség	A városi intézmények, épületek üzemeltetését korábban különböző részben önkormányzati tulajdokú szervezetek látták el. Ahhoz, hogy a város megfelelően kezelhessen az épületeit és bele is szólhasson azok működtetésébe szükséges volt egy 100%-ban Önkormányzati tulajdonú kft. létrehozása. A szervezet gazdasági szereplőként könnyebben alkalmazkodik a folyamatosan változó jogszabályi körülményekhez, könnyebben érhet el fejlesztési forrásokat. A működését ki kell terjeszteni a legtöbb Önkormányzati tulajdonú épületre, így sokkal költséghatékonyabban tud működni a szervezet, ez a városnak is megtakarításokat eredményez, a cég eredményét pedig eszközfejlesztésbe szükséges forgatni.
A projekt tartalma	Létesítmény Üzemeltető Nonprofit Kft. működésének kiterjesztése további intézményekre. Önkormányzati tulajdonú, gazdaságfejlesztéssel, pályázatírással, projektmenedzsmenttel és projektépítéssel foglalkozó vállalkozás létrehozása, működtetése.
A projekt célja, elvárt eredmények	Az Önkormányzati épületek megfelelő színvonalú, költséghatékony működtetése. Kapcsolódó tematikus célok: T3
Projektgazda	Oroszlány Város Önkormányzata
Partnerek, stakeholderok	Oroszlány Város Önkormányzata
Előkészítettség	Projektötlet
Szinergiák	Kapcsolódó projektek: számításba jöhet az A2/2, A7/2, E12, a projekt ezek hatását erősítheti.
Költségigény	A projekt teljes becsült költségigénye bruttó ~ 100 MFt
Ütemezés	A projekt várható kezdési időpontja: ~2015; időtartama: 24 hónap

A projekt címe	E11. „Oroszlány Kártya” rendszerének kidolgozása és kiépítése
A projekt indokoltsága, szükségesség	A városi szolgáltatások számának, fajtáinak növelése és kiterjesztése a városi komfort, a társadalmi kohézió és szolidaritás erősítése szempontjából is fontos feladat. A különféle szolgáltatásokat igénybe vevők nyilvántartása, jogosultságaik kezelése, az általuk igénybevett szolgáltatások, javak anyagi nyilvántartása komoly és bonyolult feladat, amit - és maguknak a szolgáltatásoknak az igénybevételét is - nagymértékben leegyszerűsíthet egy megfelelően kidolgozott és kiépített kártyarendszer.
A projekt tartalma	„Oroszlány Kártya” rendszerének kidolgozása és kiépítése: a rendszerbe felvehető (pl. szociális, utazási, segélyezési, egészségügyi, közmu) szolgáltatások felmérése, az informatikai háttér megteremtése (számítógéppart, terminálok, kártyaolvasók beszerzése és telepítése).
A projekt célja, elvárt eredmények	A rendszerbe tartozó szolgáltatások igénybevételének, adminisztrációjának egyszerűsödése, a pontos adatok alapján javuló tervezhetőség. Kapcsolódó tematikus célok: T6
Projektgazda	Oroszlány Város Önkormányzata
Partnerek, stakeholderok	Oroszlány Város Önkormányzata
Előkészítettség	Projektötlet
Szinergiák	Kapcsolódó projektek: számításba jöhet az A2/2, A7/2, E8, E12, a projekt ezek végrehajtását megkönnyítheti.
Költségigény	A projekt teljes becsült költségigénye bruttó ~ 100 MFt
Ütemezés	A projekt várható kezdési időpontja: ~2016; időtartama: 24 hónap

A projekt címe	E12. Egészségügyi alapellátás átfogó fejlesztése
A projekt indokoltsága, szükségesség	Az oroszlányi egészségügyi alapellátási rendszer mind infrastrukturálisan, mind személyi állományát tekintve fejlesztésre szorul. Az infrastrukturális fejlesztés (épület és eszközfejlesztés) mellett fontos a fiatal orvosok praktizálásának elősegítése, mert a jelenlegi személyi állomány már közel nyugdíjas korú. A háziorvosi praxisok ellátásának hosszútávú megoldása a projekt célja mind anyagi, mind humán oldalról.
A projekt tartalma	Rendelők épületének és eszközellátottságának fejlesztése. Humán infrastruktúra fejlesztése.
A projekt célja, elvárt eredmények	Hosszútávon fenntartható, megfelelő működési feltételrendszerű egészségügyi alapellátás biztosítása. Kapcsolódó tematikus célok: T3, T6
Projektgazda	Oroszlány Város Önkormányzata
Partnerek, stakeholderok	Oroszlány Város Önkormányzata
Előkészítettség	Projektötlet
Szinergiák	A projekt általánosan javítja a lakosság egészségi állapotát, életesélyeit.
Költségigény	A projekt teljes becsült költségigénye bruttó ~ 100 MFt
Ütemezés	A projekt várható kezdési időpontja: ~2015; időtartama: 36 hónap

A projekt címe	E13. Volt Ady Mozi épületének felújítása
A projekt indokoltsága, szükségesség	Az épület évek óta üresen áll, állapota egyre romlik, bontására azonban, részben a benne lévő védett freskó és a korábbi tulajdonjogi problémák miatt nem került sor. A jelen állapot rendezetlen, rontja a városképet, a terület kihasználatlan.
A projekt tartalma	Volt Ady Mozi épületének átfogó statikai, építészeti állapotfelmérést követően döntés a felújítás, vagy a felszámolásról. Annak eredményétől függetlenül a Domanovszky freskó restaurálása és más, méltó helyszínen történő elhelyezése. Helytörténeti és a Vértes természetrajzi értékeit bemutató múzeum kialakítása
A projekt célja, elvárt eredmények	A vizsgálatoktól függően a múzeum létrehozása a felújított és bővített épületben, vagy új épületben. Kapcsolódó tematikus célok: T3, T6
Projektgazda	Oroszlány Város Önkormányzata
Partnerek, stakeholderok	Oroszlány Város Önkormányzata
Előkészítettség	Projektötlet
Szinergiák	A projekt hozzájárul a rendezett városképhez (A2/1), gazdagítja a kulturális kínálatot, erősíti a helyi identitást, turisztikai látványossággá válhat (K4, E20).
Költségigény	A projekt teljes becsült költségigénye bruttó ~ 50 MFt
Ütemezés	A projekt várható kezdési időpontja: ~2016; időtartama: 24 hónap

A projekt címe	E14. Fotovoltaikus rendszerek alkalmazásának ösztönzése lakóépületeken
A projekt indokoltsága, szükségesség	A város épületállományának jelentős része alkalmas napelemes rendszerek telepítésére. A projekt ezt kihasználva kívánja elősegíteni a lakóközösségek működési költségeinek csökkentését.
A projekt tartalma	Lakossági energetikai program indítás a tömbházas lakóközösségek számára a fotovoltaikus rendszerek alkalmazásának önkormányzati kiegészítő támogatására.
A projekt célja, elvárt eredmények	A projekt eredményeként nő a megújuló energia használata, csökken a környezetterhelés, csökken az energiaköltség. Kapcsolódó tematikus célok: T3, T4, T5
Projektgazda	Oroszlány Város Önkormányzata
Partnerek, stakeholderok	Oroszlány Város Önkormányzata
Előkészítettség	Projektötlet
Szinergiák	Kapcsolódó projektek: A2/1 (területileg), H11, a projekt ez utóbbival együtt csökkentheti a lakosság lakhatási költségeit.
Költségigény	A projekt teljes becsült költségigénye bruttó ~ 500 MFt
Ütemezés	A projekt várható kezdési időpontja: ~2018; időtartama: 36 hónap, illetve évenkénti pályázattal történő forrás biztosítása

A projekt címe	E15. A szennyvízcsatorna rendszer kiépítése a Závory Zoltán utcában
A projekt indokoltsága, szükségesség	Az utcában jelenleg nincs kiépített szennyvízcsatorna rendszer, erre lakossági igény van. A fejlesztés felértékeli a kialakítható ingatlanokat, melyek a rendezési tervben szerepelnek. A rendszer alkalmas lesz további területek irányába történő fejlesztésre.
A projekt tartalma	Szennyvízcsatorna rendszer kiépítése a Závory Zoltán utcában, kikötési pontokkal a Homoki dűlő és a Bányászati Múzeum felé
A projekt célja, elvárt eredmények	Szennyvízhálózatra kötött ingatlanok számának növekedése. Kapcsolódó tematikus célok: T3, T4
Projektgazda	Oroszlány Város Önkormányzata
Partnerek, stakeholderok	Oroszlány Város Önkormányzata
Előkészítettség	Projektötlet
Szinergiák	Kapcsolódó projekt a H12, a szennyvízhálózat kiépítése indukálhatja az utca ellátását szilárd burkolattal, kiépített járdákkal.
Költségigény	A projekt teljes becsült költségigénye bruttó ~ 80 MFt
Ütemezés	A projekt várható kezdési időpontja: ~2018; időtartama: 12 hónap

A projekt címe	E16. Városi média fejlesztése
A projekt indokoltsága, szükségesség	Oroszlányban igény mutatkozik közösségi újságra. Mivel a számítógép és internethasználat terjed, kézenfekvő kihasználása a közösségi média céljaira.
A projekt tartalma	Városi, közösségi újság beindítása nyomtatott és internetes felületen, települési webrádió létrehozása, működtetése, települési szolgáltatásokat összefoglaló, bemutató, ajánló tematikus városi oldalak kialakítása és működtetése.
A projekt célja, elvárt eredmények	A projekt elősegíti a helyi lakosság tájékoztatását, erősíti a helyi identitást, a társadalmi összetartozás érzését. Hirdetési felületként szolgál a helyben működő vállalkozások, megjelenési lehetőség a helyi civil szervezetek számára. Kapcsolódó tematikus célok: T3, T6
Projektgazda	Oroszlány Város Önkormányzata
Partnerek, stakeholderok	Oroszlány Város Önkormányzata
Előkészítettség	Projektötlet
Szinergiák	Kapcsolódó projektek: K5, E3, de közvetve sok más projekt (A2/2, A5/2, A7/2, E2, E11) hatását is erősítheti.
Költségigény	A projekt teljes becsült költségigénye bruttó ~ 30 MFt
Ütemezés	A projekt várható kezdési időpontja: ~2015; időtartama: 36 hónap

A projekt címe	E17. A Takács Imre u.-Rákóczi úti csomópont forgalomtechnikai fejlesztése
A projekt indokoltsága, szükségesség	A két utca találkozási pontja jelenleg közlekedési konfliktusokat, balesetveszélyt okoz. A Rákóczi út egyre növekvő forgalma nehézkessé teszi a Takács Imre útról történő balra kanyarodást, melyet a kereszteződésben minden oldalon található gyalogos átkelés is tovább nehezít. A Takács Imre utca későbbi 8119-re történő kikötése, illetve a Rákóczi út további várható forgalomnövekedése a helyzetet tovább fogja rontani.
A projekt tartalma	Körforgalom vagy jelzőlámpás csomópont létesítése a Takács Imre utca és a Rákóczi utca kereszteződésében, a kerékpáros és gyalogos átközlekedés biztonságos feltételeinek megteremtésével.
A projekt célja, elvárt eredmények	Konfliktusok, balesetek számának csökkenése. Kapcsolódó tematikus célok: T3, T4
Projektgazda	Oroszlány Város Önkormányzata
Partnerek, stakeholderok	Oroszlány Város Önkormányzata
Előkészítettség	Projektötlet
Szinergiák	Kapcsolódó projektek: H1, H12
Költségigény	A projekt teljes becsült költségigénye bruttó ~ 50 MFt
Ütemezés	A projekt várható kezdési időpontja: ~2016; időtartama: 5 hónap

A projekt címe	E18. Települési környezetvédelmi monitoring
A projekt indokoltsága, szükségesség	Bár a bányászat megszűnésével a város környezeti állapota javul, számos szennyező forrás (pl. a zagytározó, a közlekedés, erőmű, üzemek) és természeti jelenség (pl. villámárvizek) veszélyeztetheti a lakosság egészségét és vagyonát, ezért szükséges lenne átfogó (pl. lég, por, zaj, vízszennyezést mérő, árvíz-figyelő) környezetvédelmi monitoring rendszer kiépítése.
A projekt tartalma	a településen belül környezetvédelmi mérőállomás és monitoring rendszer kiépítése az MVM-mel közösen
A projekt célja, elvárt eredmények	A szennyezések, veszélyek korai jelzésével lehetővé válik a káros hatások elhárítása, mérséklése. Kapcsolódó tematikus célok: T3, T5, T6
Projektgazda	Oroszlány Város Önkormányzata
Partnerek, stakeholderok	Oroszlány Város Önkormányzata
Előkészítettség	Projektötlet
Szinergiák	Kapcsolódó projektek: A5/1 (területileg), K3.
Költségigény	A projekt teljes becsült költségigénye bruttó ~ 50 MFt
Ütemezés	A projekt várható kezdési időpontja: ~2019; időtartama: 10 hónap

A projekt címe	E19. Szálláshely kialakítás a "Vértes Kapujánál"
A projekt indokoltsága, szükségesség	A Majki turisztikai fejlesztések végrehajtásával a magántőkés beruházások helyzetbe hozása megtörténhet. Ezt kihasználandó a helyi ingatlan tulajdonos vállalkozók szálláshelyeket tudnak kialakítani, melyhez a GINOP-ból forrást is szerezhetnek. A szálláshely nagyobb rendezvények esetén különösen szükséges, mivel a legközelebbi szálláshely a városban ~3 km-re található, amely csökkenti a turisták helyben tartózkodásának idejét.
A projekt tartalma	Mind a kerékpáros, gyalogos, természeti turizmus mind a zárandokok igényeinek kiszolgálására egyszerű, de jó minőségű turistaház kialakítása a Bányászati Múzeum közelében.
A projekt célja, elvárt eredmények	Szálláshelyek kialakítása, kapcsolódó szolgáltatások fejlesztése. Magántőke bevonása a desztináció fejlesztésébe Kapcsolódó tematikus célok: T2
Projektgazda	Oroszlány Város Önkormányzata
Partnerek, stakeholderok	Oroszlány Város Önkormányzata
Előkészítettség	Projektötlet
Szinergiák	Majki turisztikai fejlesztések (A6: Kastély program és Bányászati Múzeum fejlesztése)
Költségigény	A projekt teljes becsült költségigénye bruttó ~ 35 MFt
Ütemezés	A projekt várható kezdési időpontja: ~2018; időtartama: 8 hónap

A projekt címe	E20. Városi turisztikai szervezet kialakítása
A projekt indokoltsága, szükségesség	Oroszlány jelenleg nem tagja turisztikai szervezetnek, egyesületnek, mivel nem rendelkezik megfelelő attrakciókkal, melyek szükségessé tennék a kialakítható tartalmak népszerűsítését. A már megvalósított és a közeljövőben megvalósítani tervezett turisztikai fejlesztések azonban alkalmassá teszik a területet arra, hogy a turisztikai piacra kilépjen és ott „brand”-é váljon. Ehhez szükséges egy olyan szervezet kialakítása, mely hatékonyan tudja ellátni a marketing tevékenységet. Ennek működésébe célszerű bevonni a környék településeit is, ahol turisztikailag értékelhető és kialakítható attrakciók, szolgáltatók találhatóak.
A projekt tartalma	A város és közvetlen környezetének turisztikai célpontjait és rendezvényeit is felölelő éves esemény és programnaptár összeállítása nyomtatott és on-line formában. Turisztikai program és szervező iroda kialakítása, turisztikai referens foglalkoztatása
A projekt célja, elvárt eredmények	Stabil látogatószám elérése, mely segít teljesíteni a fejlesztési projektekből vállalt indikátorokat. Növekvő turisztikai bevételekre épülő helyi vállalkozások fejlődése, új munkahelyek létrejötte. Kapcsolódó tematikus célok: T2
Projektgazda	Oroszlány Város Önkormányzata
Partnerek, stakeholderok	Oroszlány Város Önkormányzata
Előkészítettség	Projektötlet
Szinergiák	Majki turisztikai fejlesztések (A6: Kastély program és Bányászati Múzeum fejlesztése)
Költségigény	A projekt teljes becsült költségigénye bruttó ~ 50 MFt
Ütemezés	A projekt várható kezdési időpontja: ~2017; időtartama: 12 hónap

A projekt címe	E21. A Vértesszentkereszti apátság romterületének fejlesztése
A projekt indokoltsága, szükségesség	A Vértesszentkereszti Apátság (korábbi hiteles hely) romja egyedi kincs a környéken, melyet a Forster Gyula Központ kezel. A műemlék jelenleg főként gyalogosan, kerékpárral vagy terepjárával közelíthető meg. A rendkívül értékes látnivaló komoly potenciált rejt, mely a vallási turizmus fejlődését segítheti elő a területen.
A projekt tartalma	Vértesszentkereszti Apátság romjainak további feltárása, régészeti kutatások támogatása, megközelítésének javítása, programcsomag részeként turisztikai célponttá fejlesztése
A projekt célja, elvárt eredmények	Látogatószám mérhetővé tétele, a műemlék állapotának javítása, a látogathatóvá tételhez szükséges infrastruktúra megteremtése Kapcsolódó tematikus célok: T2
Projektgazda	Oroszlány Város Önkormányzata
Partnerek, stakeholderok	Oroszlány Város Önkormányzata
Előkészítettség	Projektötlet
Szinergiák	városmarketing szervezet és turisztikai szervezet létrehozása (K5)
Költségigény	A projekt teljes becsült költségigénye bruttó ~ 150 MFt
Ütemezés	A projekt várható kezdési időpontja: ~2017; időtartama: 12 hónap

A projekt címe	E22. A temető bejárata előtti tér fejlesztése
A projekt indokoltsága, szükségesség	A temető bejárata előtti, melleti tér jelenleg alulhasznosított, rendezetlen terület, kevés funkcióval. A temetőbe érkezők számára kevés parkolóhely áll rendelkezésre, a buszos megközelítés is problémás. A Takács Imre út fejlesztéséhez kapcsolódóan is szükséges rendezni a területet, annak egyik első eleme lehet a fejlesztés megvalósítása.
A projekt tartalma	Temető közlekedési, parkolási és kapcsolódó szolgáltatási funkcióinak fejlesztés, új megközelítés és méltó bejárat kialakítása
A projekt célja, elvárt eredmények	A környezet rendezetté válik, megfelelő gyalogos közlekedési feltételek alakulnak ki. Rendeződik a buszforduló környéke, a helyi szolgáltatók megközelíthetősége javul. Kapcsolódó tematikus célok: T3, T6
Projektgazda	Oroszlány Város Önkormányzata
Partnerek, stakeholderek	Oroszlány Város Önkormányzata
Előkészítettség	Projektötlet
Szinergiák	Takács Imre út fejlesztése, kikötés a 8119-es útra. (E6)
Költségigény	A projekt teljes becsült költségigénye bruttó ~ 70 MFt
Ütemezés	A projekt várható kezdési időpontja: ~2018; időtartama: 5 hónap

Középtávú városi célok (tematikus célok)	Kulcsprojektek	1. sz. akcióterület: Városközpont revitalizációja	2.sz. akcióterület: Óváros, szociális városrehabilitáció folytatása	3. sz. akcióterület: Újvárosi tavak és környezetük rekonstrukciója	4. sz. akcióterület: Haraszt-hegyi zöldterület és környezete	5. sz. akcióterület: Ipari park fejlesztése	6. sz. akcióterület Majki remetség és Bányászati Múzeum területe	7. sz. akcióterület: Német, Nyíres dűlő szociális fejlesztései	Hálózatos projektek	Egyéb projektek
T1 Helyi gazdaság fejlesztése munkahelyteremtéssel, a foglalkoztatás növelésével és a szakképzési, felnőttképzési rendszer modernizációjával	K1					A5/1	A6/1, A6/2	A7/1	H2: Oroszlányi oktatási intézmények felújítása, bővítése, taneszközök és játékpark fejlesztés	E2, E7, E8, E9
T2 A város turisztikai potenciáljának programcsomagokra és térségi együttműködésekre épülő kihasználása.	K4, K5			A3/2	A4/1		A6/1, A6/2		H1: Kerékpárút-hálózat fejlesztése bel- és külterületen	E6, E11, E13, E16, E19, E20, E21
T3 A város általános komfortfokozatának, településképeinek, szolgáltatásainak, valamint lakhatási, szabadidős feltételeinek komplex fejlesztése	K2	A1/1; A1/2; A1/3	A2/1; A2/2	A3/1; A3/2; A3/3; A3/4	A4/1; A4/2; A4/3				H1: Kerékpárút-hálózat fejlesztése bel- és külterületen; H3: Sportolási lehetőségek fejlesztése Oroszlányban; H5: Csapadékvíz hálózat szakaszos felmérése, fejlesztése és felújítása, felszíni vízvezetés rend-szerének fejlesztése belterületen; H7: Belterületi utcák felújítása, és forgalomtechnikai korszerűsítése; H8. Játézterek fejlesztése; H9. A városi közvilágítás fejlesztése; H10. Köz- és vagyonbiztonság fejlesztése; H11. Lakossági energetikai program	E3, E7, E9, E10, E11, E13, E14, E22
T4 A város külső és belső közlekedési kapcsolatainak fejlesztése, a közműellátottság javítása a város vonzóbbá tétele érdekében	K1, K2	A1/2		A3/4		A5/1			H1: Kerékpárút-hálózat fejlesztése bel- és külterületen; H5: Csapadékvíz hálózat szakaszos felmérése, fejlesztése és felújítása, felszíni vízvezetés rend-szerének fejlesztése belterületen; H7: Belterületi utcák felújítása, és forgalomtechnikai korszerűsítése; H9. A városi közvilágítás fejlesztése	E6, 40, E15, E17
T5 A város természeti és környezeti állapotának javítása az erőforráshatékonyság, klímataudatosság szem előtt tartásával.	K2, K3	A1/1; A1/3	A2/1	A3/1; A3/2; A3/3	A4/1; A4/3				H4: Hulladékgyűjtés, -kezelés és -lerakás fejlesztése, bővítése; H5: Csapadékvíz hálózat szakaszos felmérése, fejlesztése és felújítása, felszíni vízvezetés rend-szerének fejlesztése belterületen; H6: Fotovoltaikus rendszerek alkalmazása intézményeken; H9. A városi közvilágítás fejlesztése; H11. Lakossági energetikai program	E3, E7, E14, E15, E18
T6 A társadalmi kohézió és szolidaritás jegyében az oktatás, az egészségügyi és szociális ellátás színvonalának emelése, a helyi identitás erősítése	K5		A2/1; A2/2					A7/1; A7/2	H2: Oroszlányi oktatási intézmények felújítása, bővítése, taneszközök és játékpark fejlesztés; H10. Köz- és vagyonbiztonság fejlesztése	E1, E2, E3, E4, E5, E8, E11, E12, E16

Az egyes fejlesztési projektjavaslatok és a városi célok kapcsolata

2.4 A TELEPÜLÉSFEJLESZTÉSI AKCIÓK VÁZLATOS PÉNZÜGYI TERVE ÉS ÜTEMEZÉSE

A munka jelenlegi fázisában csak arra lehet szorítkozni, hogy a tervezett beavatkozások, projektek forrásigényére reális nagyságrendi becslést adjunk, illetve időzítését legfeljebb fél éves pontossággal megbecsüljük. Ennek eredményeit egy-egy táblázat foglalja össze:

Az integrált településfejlesztési stratégiákban megfogalmazott fejlesztések tervezett ütemezése

Fejlesztések	Kezdés	Befejezés	2015. I. félév	2015. II. félév	2016. I. félév	2016. II. félév	2017. I. félév	2017. II. félév	2018. I. félév	2018. II. félév	2019. I. félév	2019. II. félév	2020. I. félév	2020. II. félév	2021. I. félév	2021. II. félév	2022. I. félév	2022. II. félév	2023. I. félév	2023. II. félév
Akcióterületi projektek																				
A1: Városközpont revitalizációja																				
A1/1. Szolgáltató Városközpont épületének kialakítása	2017.03	2018.09																		
A1/2. Fő-tér megújítása	2019.03	2020.09																		
A1/3. Kölcsey Ferenc Művelődési Ház korszerűsítése	2017.03	2017.11																		
A2: Óváros szociális városrehabilitációja																				
A2/1. Az óváros rehabilitációjának folytatása	2016.03	2017.09																		
A2/2. KAPU az óváros soft programjai	2016.01	2018.12																		
A3: Újvárosi tavak és környezetük rekonstrukciója																				
A3/1. Az Állomási-tó (Felső-tó) rehabilitációja	2017.03	2017.11																		
A3/2. A Malom-tó és környéke komplex fejlesztése	2017.06	2018.06																		
A3/3. Az Állomási-tó (Felső-tó) és környéke fejlesztése	2018.03	2018.11																		
A3/4. A vasútállomás és környezetének felújítása	2018.03	2018.11																		
A4: Haraszt-hegyi zöldterület és környezete fejlesztése																				
A4/1. Haraszt-hegy komplex rendezése	2018.03	2019.11																		
A4/2. Az Uszoda-Strand további fejlesztése	2019.03	2019.11																		
A4/3. Sportcsarnok felújítása, bővítése	2015.08	2016.11																		

Fejlesztések	Kezdés	Befejezés	2015. I. félév	2015. II. félév	2016. I. félév	2016. II. félév	2017. I. félév	2017. II. félév	2018. I. félév	2018. II. félév	2019. I. félév	2019. II. félév	2020. I. félév	2020. II. félév	2021. I. félév	2021. II. félév	2022. I. félév	2022. II. félév	2023. I. félév	2023. II. félév
A5: Ipari park fejlesztése																				
A5/1. Az oroszlányi ipari park úthálózatának fejlesztése	2015.09	2016.09																		
A5/2. Az Ipari Park fejlesztésének "soft" elemei	2016.01	2017.06																		
A5/3. Az Oroszlányi szakképzés megteremtése	2016.01	2017.06																		
A6: Majki remeteség és Bányászati Múzeum területe																				
A6/1. Majk turisztikai attrakcióinak fejlesztése	2016.03	2017.11																		
A6/2. A Vértes Északi kapuja attrakció és szolgáltatásfejlesztése	2018.03	2019.09																		
A7: Német, Nyires dülő szociális fejlesztései																				
A7/1. "Önkormányzati Gazdaság" fejlesztése	2016.01	2017.12																		
A7/2. "OROSZLÁN(Y)-RÉSZ" projekt továbbfejlesztése	2016.01	2018.12																		
Kulcsprojektek																				
K1. Az oroszlányi ipari park területbővítése, út-közműépítés	2016.03	2017.03																		
K2. Oroszlány – M1-es autópálya kapcsolatának kiépítése	2018.02	2019.05																		
K3. A távhőellátás biztosítása új fűtőmű építésével	2016.03	2017.06																		
K4. A kastélyprg. és a turisztikai fejlesztések összehangolása	2015.09	2018.09																		
K5. Egységes marketing és kommunikációs arculat kidolgozása	2015.09	2018.09																		
Hálózatos projektek																				
H1. Kerékpárút-hálózat fejlesztése bel- és külterületen	2016.03	2020.11																		
H2. Oroszlányi oktatási intézmények fejlesztése	2016.03	2018.11																		
H3. Sportolási lehetőségek fejlesztése Oroszlányban	2016.03	2019.12																		
H4. Hulladékgyűjtés, -kezelés, -lerakás fejlesztése, bővítése	2015.09	2017.12																		
H5. Felszíni vízvezetési rendszer fejlesztése belterületen	2016. 04	2017.10																		
H6. Fotovoltaikus rendszerek alkalmazása intézményeken	2018. 03	2018.08																		
H7. Belterületi utcák felújítása, korszerűsítése	2017.03	2019.06																		

Fejlesztések	Kezdés	Befejezés	2015. I. félév	2015. II. félév	2016. I. félév	2016. II. félév	2017. I. félév	2017. II. félév	2018. I. félév	2018. II. félév	2019. I. félév	2019. II. félév	2020. I. félév	2020. II. félév	2021. I. félév	2021. II. félév	2022. I. félév	2022. II. félév	2023. I. félév	2023. II. félév
H8. Játsszóterek fejlesztése	2017.04	2018.10																		
H9. A városi közvilágítás fejlesztése	2018.03	2019.03																		
H10. Köz- és vagyonbiztonság fejlesztése	2017.01	2018.12																		
H11. Lakossági energetikai program	2015.08	2020.08																		
H12. Közlekedési és közterületek fejlesztése	2015.09	2020.09																		
Egyéb fejlesztések																				
E1. Biztos Kezdet Gyerekház program	2017.03	2020.03																		
E2. Az idősödő lakosság képzése	2017.02	2019.08																		
E3. Civil szervezetek facilitálása és támogatása	2015.09	2017.09																		
E4. A Családok Átmeneti Otthona szolgáltatás-fejlesztése	2016.04	2017.04																		
E5. Az Idősek Átmeneti Otthona szolgáltatás-fejlesztése	2016.06	2017.06																		
E6. A 8119. sz. út és a Takács Imre u. összekötése	2019.04	2020.02																		
E7. Piaci alapú bérlakásépítés	2016.04	2017.07																		
E8. A járásból az Oroszlányi iskolákba utazás támogatása	2016.09	2021.09																		
E9. A volt Béke Szálló felújítása, munkásszállóvá alakítása	2016.05	2017.11																		
E10. Létesítmény Üzemeltető Np. Kft. működés-kiterjesztése	2015.09	2017.09																		
E11. „Oroszlány Kártya” rendszer kidolgozása és kiépítése	2016.02	2018.02																		
E12. Egészségügyi alapellátás átfogó fejlesztése	2015.09	2018.09																		
E13. Volt Ady Mozi épületének felújítása	2016.03	2018.03																		
E14. Fotovoltaikus rendszerek ösztönzése lakóépületeken	2018.02	2021.02																		
E15. Szennyvízcsatorna rendszer építése a Závory Zoltán u.-ban	2018.03	2019.03																		
E16. Városi média fejlesztése	2015.09	2018.09																		
E17. A Takács Imre u.-Rákóczi út csp. fejlesztése	2016.05	2016.10																		
E18. Települési környezetvédelmi monitoring	2019.04	2020.02																		

Fejlesztések	Kezdés	Befejezés	2015. I. félév	2015. II. félév	2016. I. félév	2016. II. félév	2017. I. félév	2017. II. félév	2018. I. félév	2018. II. félév	2019. I. félév	2019. II. félév	2020. I. félév	2020. II. félév	2021. I. félév	2021. II. félév	2022. I. félév	2022. II. félév	2023. I. félév	2023. II. félév
E19. Szálláshely kialakítás a "Vértes Kapujánál"	2018.03	2018.11																		
E20. Városi turisztikai szervezet kialakítása	2017.02	2018.02																		
E21. A Vértesszentkereszti apátság romterületének fejlesztése	2017.04	2018.04																		
E22. A temető bejárata előtti tér fejlesztése	2018.03	2018.08																		

Az integrált településfejlesztési stratégiákban megfogalmazott fejlesztések indikatív forrásigénye (Mft) A zárójelbe tett számok az OP prioritást jelzik.

Fejlesztések	TOP	EFOP	GINOP	IKOP	KEHOP	RSZTOP	VP	Egyéb	Összesen
Akcióterületi fejlesztések									
A1/1. Szolgáltató Városközpont épületének kialakítása	(2.) 1000								1000
A1/2. Fő-tér megújítása	(2.) 250								250
A1/3. Kölcsey Ferenc Művelődési Ház korszerűsítése	(2.) 300								300
A2/1. Az óváros rehabilitációjának folytatása	(2.) 300								300
A2/2. KAPU az óváros soft programjai	(5.) 50	(1.) 50							100
A3/1. Az Állomási-tó (Felső-tó) rehabilitációja					(4.) 100				100
A3/2. A Malom-tó és környéke komplex fejlesztése	(2.) 350								350
A3/3. Az Állomási-tó (Felső-tó) és környéke fejlesztése	(2.) 100				(4.) 50				150
A3/4. A vasútállomás és környezetének felújítása	(2.) 300								300
A4/1. Haraszt-hegy komplex rendezése	(2.) 500								500
A4/2. Az Uszoda-Strand további fejlesztése	(2.) 300								300
A4/3. Sportcsarnok felújítása, bővítése	(2.) 1000								1000
A5/1. Az oroszlányi ipari park úthálózatának fejlesztése	(1.) 300								300
A5/2. Az Ipari Park fejlesztésének "soft" elemei			(1.) 50						50
A5/3. Az Oroszlányi szakképzés megteremtése	(1.) 100	(3.) 60	(6.) 40						200
A6/1. Majk turisztikai attrakcióinak fejlesztése	(1.) 600		(7.) 100						700
A6/2. A Vértes Északi kapuja attrakció és szolgáltatásfejlesztése	(1.) 200		(7.) 100						300
A7/1. "Önkormányzati Gazdaság" fejlesztése	(2.) 150	(1.) 50							200
A7/2. "OROSZLÁN(Y)-RÉSZ" projekt továbbfejlesztése	(5.) 100	(1.) 100							200
Összesen	5750	260	290	0	150	0	0	0	6600
Kulcsprojektek									
K1. Az oroszlányi ipari park területbővítése, út-közműépítés	(1.) 500								500
K2. Oroszlány – M1-es autópálya kapcsolatának kiépítése	(1.) 3500			(4.) 3500					7000

Fejlesztések	TOP	EFOP	GINOP	IKOP	KEHOP	RSZTOP	VP	Egyéb	Összesen
K3. A távhőellátás biztosítása új fűtőmű építésével			(4.) 3200		(5.) 2000				5200
K4. A kastélyprg. és a turisztikai fejlesztések összehangolása	(1.) 1000		(7.) 600						1600
K5. Egységes marketing és kommunikációs arculat kidolgozása	(5.) 50								50
Összesen	5050	0	1800	3500	4000	0	0	0	14350
Hálózatos projektek									
H1. Kerékpárút-hálózat fejlesztése bel- és külterületen	(3.) 3100								3100
H2. Oroszlányi oktatási intézmények fejlesztése	(3.) 295								295
H3. Sportolási lehetőségek fejlesztése Oroszlányban	(2.) 820								820
H4. Hulladékgyűjtés, -kezelés, -lerakás fejlesztése, bővítése					(3.) 2600				2600
H5. Felszíni vízelvezetési rendszer fejlesztése belterületen	(2.) 265								265
H6. Fotovoltaikus rendszerek alkalmazása intézményeken	(3.) 136								136
H7. Belterületi utcák felújítása, korszerűsítése	(1.) 1050								1050
H8. Játzóterek fejlesztése	(2.) 100								100
H9. A városi közvilágítás fejlesztése	(3.) 500								500
H10. Köz- és vagyonbiztonság fejlesztése	(2.) 100								100
H11. Lakossági energetikai program	(3.) 300								300
H12. Közlekedési és közterületek fejlesztése	(1.) 2000								2000
Összesen	8666	0	0	0	2600	0	0	0	11266
Egyéb projektek									
E1. Biztos Kezdet Gyerekház program	(4.) 75	(1.) 75							150
E2. Az idősebb lakosság képzése		(3.) 30							30
E3. Civil szervezetek facilitálása és támogatása	(5.) 30	(1.) 30							60
E4. A Családok Átmeneti Otthona szolgáltatás-fejlesztése	(4.) 115								115
E5. Az Idősek Átmeneti Otthona szolgáltatás-fejlesztése	(4.) 135								135
E6. A 8119. sz. út és a Takács Imre u. összekötése	(1.) 600								600
E7. Piaci alapú bérlakásépítés	(2.) 343								343

Fejlesztések	TOP	EFOP	GINOP	IKOP	KEHOP	RSZTOP	VP	Egyéb	Összesen
E8. A járásból az Oroszlányi iskolákba utazás támogatása		(3.) 50							50
E9. A volt Béke Szálló felújítása, munkásszállóvá alakítása	(2.) 500								500
E10. Létesítmény Üzemeltető Np. Kft. működés-kiterjesztése	(3.) 100								100
E11. „Oroszlány Kártya” rendszer kidolgozása és kiépítése	(5.) 50		(3.) 50						100
E12. Egészségügyi alapellátás átfogó fejlesztése	(4.) 100								100
E13. Volt Ady Mozi épületének felújítása	(2.) 50								50
E14. Fotovoltaikus rendszerek ösztönzése lakóépületeken	(3.) 500								500
E15. Szennyvízcsatorna rendszer építése a Závory Zoltán u.-ban	(2.) 30				(2.) 50				80
E16. Városi média fejlesztése	(5.) 30								30
E17. A Takács Imre u.-Rákóczi út csp. fejlesztése	(1.) 50								50
E18. Települési környezetvédelmi monitoring					(1.) 50				50
E19. Szálláshely kialakítás a "Vértes Kapujánál"	(1.) 35								35
E20. Városi turisztikai szervezet kialakítása	(1.) 25		(7.) 25						50
E21. A Vértesszentkereszti apátság romterületének fejlesztése	(1.) 100		(7.) 50						150
E22. A temető bejárata előtti tér fejlesztése	(2.) 70								70
Összesen	2938	185	125	0	100	0	0	0	3348
Mindösszesen	22554	445	4215	3500	4850	0	0	0	35564

3 ANTI-SZEGREGÁCIÓS PROGRAM

3.1 A TELEPÜLÉS SZEGREGÁTUMAINAK ÉS SZEGREGÁCIÓ ÁLTAL VESZÉLYEZTETETT TERÜLETEINEK BEMUTATÁSA

A szegregált vagy szegregációval veszélyeztetett terület a 314/2012 (XI.8.) Korm. rendelet értelmezésében a szegregációs mutatóval lehatárolt olyan egybefüggő terület, amelyen az alacsony társadalmi státuszú családok koncentráltan élnek együtt vagy a társadalmi státuszcsökkenés jelei tapasztalhatók, ezért a területen közösségi beavatkozás szükséges. Lehet önálló településrész, de részét képezheti egy vagy több településrésznek is.

A 2011-es népszámlálás adatai alapján több településrész lehatárolásra került, mint szegregált és szegregációval veszélyeztetett terület, de valódi szegregátumról csak 2 külterületi városrészben beszélhetünk.

A szegregációs mutató (legfeljebb általános iskolai végzettséggel rendelkezők és rendszeres munkajövedelemmel nem rendelkezők aránya az aktív korúakon belül) értéke Oroszlányban 35 % feletti két külterületi településrész (Nyíresdűlő és Németdűlő) esetében.

Nyíresdűlő (külterület)

Nyíresdűlő a város legnépesebb szegregátuma. A gyermekkorú népesség aránya megközelíti a 20%-ot, mely meghaladja a városi átlagot és magasabb Németdűlő értékénél is. Az időskorúak aránya alacsony a területen, mindössze 12%, mely a városi átlag fele.

A legfeljebb általános iskolai végzettséggel rendelkezők aránya az aktív korúakon (15-59 évesek) belül kiemelkedően magas (56%), a felsőfokú végzettségűek a 25 éves és idősebb népesség arányában pedig rendkívül alacsony (1,7%).

A szegregátumban levő 63 lakás 46%-a alacsony komfort fokozatú, a városi átlagot (2,9%) jelentősen meghaladja. Az egyszobás lakások aránya ötszöröse a városi átlagnak, a németdűlői szegregátumnál is jóval magasabb.

A rendszeres munkajövedelemmel nem rendelkezők aránya az aktív korúakon (15-59 évesek) belül 55%, ami valamivel jobb érték, mint ami Németdűlőre jellemző.

A legfeljebb általános iskolai végzettséggel rendelkezők és rendszeres munkajövedelemmel nem rendelkezők aránya az aktív korúakon belül több mint háromszorosa a városi átlagnak, 2011. évben 37%. A munkaképes korú népesség rendkívül alacsony, a csoport tagjainak csak 41%-a foglalkoztatott. A foglalkoztatott nélküli háztartások aránya pedig 42%. A szegregátum lakosságának az a része, amely foglalkoztatott, főként (73%-a) alacsony presztizsű foglalkoztatási csoportban dolgoznak. A munkanélküliek aránya 23%, több mint kétszerese a városi átlagnak, de fele a németdűlői értéknek. A tartós munkanélküliek aránya kétszerese a városi átlagnak, de fele a németdűlői aránynak.

Németdűlő (külterület)

Németdűlő a város második legnépesebb szegregátuma. A gyermeknépesség aránya 17%, mely meghaladja a városi átlagot, de alacsonyabb Nyíresdűlő értékénél. Az időskorúak aránya pedig rendkívül alacsony a területen (14%), ami a városi átlag fele.

A legfeljebb általános iskolai végzettséggel rendelkezők aránya az aktív korúakon (15-59 évesek) belül a kiemelkedően magas (55%), a felsőfokú végzettségűek a 25 éves és idősebb népesség arányában pedig rendkívül alacsony (1,0%), ami a városi átlag tizede.

A szegregátumban levő 32 lakás 43%-a alacsony komfort fokozatú, a városi átlag ehhez képest 2,9%. Az egyszobás lakások aránya négyszerese a városi átlagnak, a nyíresdűlői szegregátumnál viszont alacsonyabb.

A rendszeres munkajövedelemmel nem rendelkezők aránya az aktív korúakon (15-59 évesek) belül 65%, ami 10 %-al magasabb a nyíresdűlői értékénél.

A legfeljebb általános iskolai végzettséggel rendelkezők és rendszeres munkajövedelemmel nem rendelkezők aránya az aktív korúakon belül több mint háromszorosa a városi átlagnak, 39%. A munkaképes korú népesség rendkívül alacsony, csak 31%-a foglalkoztatott, ami fele a városi átlagnak. A foglalkoztatott nélküli háztartások aránya meghaladja a Nyíresdűlő értékét, 55%. A szegregátum lakosságának az a része, amely foglalkoztatott, főként (55%-a) alacsony presztizsű foglalkoztatási csoportban dolgozik. A munkanélküliek aránya 40%, mely négyszerese a városi átlagnak és csaknem kétszerese a nyíresdűlői értéknek. A tartós munkanélküliek aránya négyszerese a városi átlagnak és kétszerese a nyíresdűlői arálynak.

Összehasonlítva a két szegregátumot megállapítható, hogy Nyíresdűlő a legnagyobb számú lakosságot magában foglaló, fiatalos korszerkezetű, alacsony végzettségűeket tömörítő szegregátum, ahol az emberek alacsony komfortfokozatú lakásokban, gyakran csupán egy szobás lakásokban laknak.

Németdűlő kisebb népesség számú szegregátum, de súlyosabb problémákkal küzd. A munkanélküliek aránya eléri a 40%-ot és a háztartások több mint felében nincsen foglalkoztatott személy. A lakásvizonyok viszont valamivel jobbak, mint Nyíresdűlőn.

Az önkormányzat adatai alapján a KSH által készített lehatárolás pontos, a város egyéb területein sem szegregációval veszélyeztetett terület, sem szegregátum nem található.

3.2 AZ ELMÚLT ÉVEKBEN TERVEZETT, ILLETVE MEGVALÓSÍTOTT, A SZEGREGÁTUMOKAT ÉRINTŐ BEAVATKOZÁSOK

A város 2010-ben elkészített Integrált Városfejlesztési Stratégiája (IVS) akkor más módszertan alapján jelölte ki a szegregátumokat, így az azokkal való összehasonlítás nem lehetséges. Az alábbi táblázat mutatja az akkori IVS által feltárt problémák kezelése érdekében hozott intézkedéseket és azok megvalósulását.

3.2-1 táblázat - Oroszlány 2010-es IVS-ének megvalósult intézkedései

Helyzetelemzés megállapítására (problémára) hivatkozás	Konkrét cél szöveges megfogalmazása	Stratégiai jellegű beavatkozás leírása	Beavatkozás felelőse	Eredményességet mérő indikátor középtávon (3 év)	Eredményességet mérő indikátor hosszútávon (6 év)	Szükséges erőforrás	Megjegyzés, indoklás Megvalósult / Nem valósult meg Amennyiben nem valósult meg, annak oka (pl.: forráshiány, jogszabály változás, stb.)
Lakhatási integráció							
1. szegregátum: Rossz műszaki állapotban lévő önkormányzati bérlémenyek	Önkormányzati bérlémenyek átfogó felújítása (3 épület-tömb)	A közeljövőben kiürülő 1 épület-tömb tulajdonviszonyának rendezése (Földhivatali)- befektetők általi felújítása. Ezt követően a további 2 tömb ütemezett felújítása lehetőség szerint befektetők bevonásával, az ott élők érdekeinek szem előtt tartásával. A felújítási munkák során a helyi lakosság a lehetőségekhez képest minél szélesebb körű bevonása (területrendezés, segédmunka stb.)	Építhetőség, Önkormányzat, jegyző	Összkomfortos lakások száma, integrált környezetben elhelyezett lakások száma	Felújított összkomfortos lakások száma, a szegregátum felszámolásra kerül	Befektetői forrás, akár PPP konstrukció	Megvalósult 1 épület-tömb piaci alapú bérlakássá alakítása, a befektető tulajdonos az Oroszlányi Szolgáltató Zrt. A beruházás ~ nettó 200 millió Ft. Az épület 2012-ben került átalakításra, 24 bérlakást alakítottak ki, megtörtént az épület hőszigetelése, nyílászárók cseréje, tetőcsere, önállóan szabályozható fűtést alakítottak ki, napelemes rendszert is telepítettek az épületre. Az épület nem szociális bérlakás, hanem piaci alapú, ahol az önkormányzatnak is van bérlőkijelölési joga. Új parkolók is kialakításra kerültek.
				Vonatkozó tervek			

<p>1. szegregátum: A területen található leromlott műszaki állapotú, kiürített, jelentős alapterületű épület, melynek hasznosítására igény nem mutatkozott és korszerű felújítása nem kivitelezhető.</p>	<p>Épület elbontása</p>	<p>Területrendezés, tulajdonviszonyok földhivatali rendezése</p>	<p>Vagyonhasznosítási csoport, Építéshatóság, polgármester, jegyző</p>	<p>elkészítése, új parkolók száma, kialakításra kerülő minőségi zöldfelület nagysága, köztéri bútorok száma</p>	<p>Az ott élők komfortérzete nő, területen található ingatlanok értéke megnő</p>	<p>Önkormányzati költségvetés</p>	
<p>1. szegregátum: Rossz minőségű út és járdaburkolatok</p>	<p>A szegregátum infrastrukturális ellátottságának javítása, a terület feltáró útjainak burkolatcseréje</p>	<p>Gönczi F. u.-Petőfi S. u. -Fürst S. u. burkolatainak felújítása</p>	<p>Építéshatóság, Vagyonhasznosítási csoport, jegyző, polgármester</p>	<p>Tervek elkészülte</p>	<p>Felújított út, járda hossza (Folyóméter)</p>	<p>Önkormányzati költségvetés és pályázat</p>	<p>nem valósult meg, nem került releváns pályázat kiírásra</p>
<p>1. szegregátum: Társasházi, magántulajdonban lévő ingatlanok kedvezőtlen energetikai és műszaki jellemzői</p>	<p>Szegregátum területén lévő nem önkormányzati ingatlanok minőségének javítása</p>	<p>Lakóközösségek pályázatainak kiemelt Önkormányzati támogatása, pályázati lehetőségek célzott eljuttatása a közös képviselőkhöz, lakókhöz</p>	<p>jegyző, polgármester, Közös képviselő, Lakásszövetkezet, tulajdonosok, OSz Zrt.</p>	<p>Beadott pályázatok száma</p>	<p>Energia hatékony épületek száma, felújított összkomfortos lakások száma</p>	<p>Önkormányzat, pályázat, tulajdonos</p>	<p>Nem volt ilyen pályázat, 2015-ben azonban az Otthon melege program keretében városi szinten 7 pályázat került benyújtásra, melyhez az Önkormányzat 20%-os önerő kiengedést biztosít</p>
<p>2. szegregátum:</p>							

<p>Városszövegtől elkülönülten (ipari övezetbe ékelődve, külterületen) létrejött szegregált telep, melynek alapvetően rossz a humán, szolgáltatási és közmű struktúrával való ellátottsága. A terület eredeti (kiskertgazdálkodás, kikapcsolódás) használata megváltozott</p>	<p>A területen élők lakáskörülményeinek komplex módon történő javítása</p>	<p>Egyénre szabott megoldások keresése a rossz lakáskörülmények között élőkkel együttműködésben, a megfelelő lehetőségekről tájékoztatni a területen élőket, törekedni arra, hogy a terület lakossága tovább ne növekedjen és elinduljon a városba történő visszaköltözés</p>	<p>Önkormányzat-Szervezési osztály, Cigány Kisebbségi Önkormányzat, Szociális Szolgálat</p>	<p>Lakbértámogatásra fordított összeg, lakáshoz jutás helyi támogatására (családok támogatása, letelepedési támogatás) fordított összeg</p>	<p>Lakbértámogatásra fordított összeg, lakáshoz jutás helyi támogatására (családok támogatása, letelepedési támogatás) fordított összeg</p>	<p>Önkormányzati költségvetés</p>	<p>TÁMOP-5.3.6-11/1-2012-0003 pályázat keretében 137,5 millió Ft támogatást nyertünk el, melyet 10 millió Ft önerővel egészített ki az Önkormányzat. A pályázat keretében kialakításra került egy Csillag Szolgáltató Pont, mely alapvető higiéniai szolgáltatások (mosás, fürdés, vezetékes ivóvíz) mellett gyermekjóléti és családsegítő, valamint kompetenciajavító szolgáltatásokat is biztosít. A Szolgáltató Pont épületét az Önkormányzat saját erőből vásárolta meg és vezette ki oda a vezetékes ivóvizet és szennyvizet. A projekt keretében ~75 fő képzése valósult meg. Kísérőképzés, betanított kőműves és festő, kerti munkás és háztáji tartósító képzésben vehettek részt. A Szolgáltató Pont épületéhez tartozó ~5000 m2 földterületen Közmunka program bevonásával kertészeti munkát végezhetnek, a megtermelt növényeket felhasználhatják. A projekt célja, hogy hozzájáruljon ahhoz, hogy a szegregátumban lakók életfeltételein saját maguk is javítani tudják (szaktudás, növénytermesztés, életmódváltás).</p>
<p>2. szegregátum: Nincs közvilágítás a területen</p>	<p>Javuljon a terület közbiztonsága</p>	<p>Mozgásérzékelő, fotocellás és érzékelős lámpák kihelyezése a két fő dűlőút mentén</p>	<p>polgármester, jegyző, Városfejlesztési és Környezetvédelmi Bizottság, Szociális és Egészségügyi Bizottság</p>	<p>Nő az ott élők megelégedettsége</p>	<p>A vagyon ellen elkövetett bűncselekmények száma csökken</p>	<p>Önkormányzati költségvetés, támogatások, tulajdonosi hozzájárulás</p>	<p>A Német- és Nyíres dűlő közvilágításának kiépítése 2014 őszén megvalósult, a szegregátum jelentős része közvilágítással rendelkezik</p>

<p>2. szegregátum: A terület belső útvonalai mentő és tűzoltó által nehezen megközelíthető</p> <p>2. szegregátum: Nem megfelelő az általános közbiztonság, gyakoriak a vagyonelelteni bűncselekmények</p> <p>2. szegregátum: Valószínűsíthető, hogy az itt élő emberek többsége illegálisan vételezi az áramot, ezáltal nem alakul ki bennük a takarékoság iránti igény</p>	<p>Javuljon a terület fő közlekedési tengelyeinek minősége, a belső részek megközelíthetősége.</p> <p>Érintett területeken javuljon a közbiztonság</p> <p>Csökkentjen az illegálisan vételezők száma</p>	<p>A területeken élőkkel összefogva, szervezett munka keretében rendezésre kerülnek a gépjárművel nehezen megközelíthető dűlő utak</p> <p>Önkéntes alapon vagyon és életvédelmi, prevenciós járőrszolgálat beindítása</p> <p>A konkrét tényfeltárást követően, az egyéni élethelyzetek vizsgálatával intézkedések megtétele (kártyás mérőórák felszerelése-védett fogyasztók)</p>	<p>OCKÖ, Önkormányzat, Remondis Oroszlány Zrt., Tűzoltóság</p> <p>Civil szervezetek, Polgárőrség, Rendőrség, Közterület Felügyelet, Településőrök</p> <p>Önkormányzat, Áramszolgáltató, Lakosság</p>	<p>Javul a terület megközelíthetősége</p> <p>Járőrszolgálat kerekteinek kidolgozása</p> <p>Az Önkormányzat és az Áramszolgáltató közösen felszereli a mérőórákat azoknál a családoknál, akiknek bizonyíthatóan nincs órájuk és életvitelszerűen ott élnek</p>	<p>Veszélyhelyzet esetén a mentők, tűzoltók, orvosi ügyelet, rendőrség kiérkezési ideje rövidül</p> <p>Javul a közbiztonság</p> <p>Az áram illegálisan vételezése megszűnik, kialakult egy védett fogyasztói kör</p>	<p>Önkormányzat, Tűzoltóság, Remondis Zrt.</p> <p>Civil pályázati, önkormányzati, rendvédelmi szervek támogatása</p> <p>Önkormányzati költségvetés</p>	<p>A dűlőutak jelentős része (2011-2014 között) mart aszfaltos technológiával stabilizálásra került, így a közlekedés feltételei kedvezőbbek lettek</p> <p>Önkéntes figyelő szolgálat működik, a rendőrség is tart külterületi járőrszolgálatot</p> <p>Nem történt meg, mivel nincsen önkormányzati bérlakás a területen.</p>
<p>2. szegregátum: A kertés gazdasági területhasználatot szinte felváltotta a lakhatási funkció</p>	<p>A romló tendencia megállítás, az eredeti területhasználat közeli állapot visszaállítása</p>	<p>Az önkormányzati tulajdonú területek megtartása, további területek vásárlása, a nagyobb használható területek kialakítása érdekében. A területek sorsát illető döntések meghozataláig építési tilalom elrendelése a területre.</p>	<p>Önkormányzat, Építéshatóság, Tulajdonosok</p>	<p>A külterületre való kiköltözés folyamata megáll</p>	<p>A terület fokozatosan visszanyeri eredeti funkcióját</p>	<p>Önkormányzati költségvetés</p>	<p>Az Önkormányzat megvásárolta a Szolgáltató Pont épület ikertelkét és felhasználhatóvá tette a vele szomszédos Önkormányzati tulajdonú fölterületet is.</p>
<p>2. szegregátum: Nem történt vizsgálat arra vonatkozóan, hogy életvitelszerűen hányan laknak a dűlőkben, ez ah-</p>	<p>Minél hamarabb elkészüljön a felmérés</p>	<p>A felmérés tükrében az önkormányzat megtegye a szükséges intézkedéseket</p>	<p>Önkormányzat, ÁNTSZ, Szociális Szolgálat, Védőnői hálózat, Ott élő lakosság aktív bevonása</p>	<p>Elkészül a felmérés</p>	<p>A felmérés eredményeitől függően intézkedési terv kerül kidolgozásra</p>	<p>Önkormányzati költségvetés, lakosság</p>	<p>Az Önkormányzat ivókutát épített ki a területen és a szemétszállítást ingyenesen igénybe vehető konténerek kihelyezésével biztosítja. A Szolgáltató pont épületében biztosította a vezetékes ivóvizet és szennyvízelvezetést. A TÁMOP-</p>

hoz szükséges, hogy mérlegelni lehessen azt, hogy az önkormányzatnak biztosítania kell-e az egészséges ivóvízhasználatot az ott élők számára							5.3.6-os Komplex-telep projekt keretében az Önkormányzati Szociális Szolgálat tartott szükségletfelmérést, ennek alapján indult el a TÁMOP-5.3.6 pályázaton
Mindkét szegregátumban a lakhatás, illetve a hátrányos helyzet által generált problémák kezelése, vagy egyéni jellegű kezelése	Egyéni reszocializációs programok készítése	A családok helyzetének, egyéni lehetőségeinek feltérképezése	Családsegítő. és Gyermekjóléti Szolgálat	Egyéni tervek készítése, gondozási folyamat elindítása	Pozitív irányú szocializációs folyamat indulhat el az ott élők esetében	A jelenleg rendelkezésre álló humán erőforrás megerősítése	A Csillag Szolgáltató Pont épületében ez biztosított, a TÁMOP-5.3.6 projekt keretében képzési, kompetenciajavító, családsegítő és gyermekjóléti szolgáltatásokat biztosított
Város teljes területe: A családok folyamatosan nehezedő lakhatási körülményei	A településen élők számára a megfelelő körülmények közötti lakhatás biztosított legyen	2010. január 1-től az Önkormányzat bevezette a 30/2009 (XII. 31.) Ök rendeletet, a nem önkormányzati, vagy állami tulajdonú bérleményekben lakó bérlők részére nyújtható 50%-os lakbértámogatást.	Önkormányzat, Szociális és Egészségügyi Bizottság	A program széles körben ismertté válik és eljut a lehetséges érintettek köréhez.	A peremterületen élők közül egyre többen költöznek vissza a város belső területeire.	Önkormányzati költségvetés	Jelenleg is működik
Lemaradás tapasztalható az iparosított technológiával épült lakóépületek energetikai felújításában	Minél több társasház adja be a pályázatot	Az önkormányzat a beadott pályázatokhoz biztosítja a kiegészítés mértékét	Önkormányzat, Társasház közösségek, Lakásszövetkezetek	Nő az energetikailag felújított épületek száma	Nő az energetikailag felújított épületek száma és ezzel együtt javul a városkép	Önkormányzati költségvetés	Nem volt ilyen pályázat, de 2015-ben rendeletet alkotott erre vonatkozóan az Önkormányzat (max. 20%-os támogatással egészíti ki az állami támogatást). 6 pályázat már beérkezett

Nincs konkrét jövőbeni intézkedések arra vonatkozóan, hogy a bérlakások számának csökkenése, illetve az egyre súlyosbodó gazdasági válság, milyen hatást gyakorolt a lakosság lakhatási feltételeire	Lakáspolitikai Stratégia elkészítése	Értékeli a 2010-től bevezetett lakhatási támogatási rendszer hatékonyságát, feltárja a korábban hozott önkormányzati döntések társadalmi hatásait, megvizsgálja a bérlakás állomány működtetésének jövőbeni alternatív modelljeit.	Önkormányzat, OSz Zrt., Szociális Szolgálat	Elkészül a Lakáspolitikai Stratégia	A stratégiában feltárt problémákra megoldási javaslatok készülnek. A lakhatási feltételek javulnak.	Önkormányzati költségvetés, pályázat	Nem készült ilyen, de piaci alapú bérlakások kialakítása tervbe van véve, munkásszállás is kialakításra kerül ~250 fő.
Oktatási integráció (mindkét szegregátum vonatkozásában)							
Az általános iskolába járó gyerekeknél magas a hiányzások aránya, általános egészségügyi állapotuk gyakran nem megfelelő	Csökkenjen az érintett gyermekek körében az indokolatlan hiányzások száma, javuljon az általános egészségügyi állapotuk	Önkormányzat által kidolgozott ösztöndíj rendszer, melynek keretében az ösztöndíjasok kedvezményesen használhatják a városi sport-és kulturális létesítményeket, illetve a városi sportegyesületek tagdíjához hozzájárul az önkormányzat	Önkormányzat, Intézményvezetők, civil és sportszervezetek, Létesítményeket Üzemeltető Nonprofit Kft.	Ösztöndíjrendszer kidolgozásra kerül	Széles körben ismertté és alkalmazottá válik a lehetőség, csökken a hiányzások száma, nő az általános egészségügyi állapot	Önkormányzat, Intézmények, civil szervezetek	Törvény köti a családi pótlék kifizetését az iskolai hiányzások számához
1. szegregátum: A városrészben rendkívül magas a 3H-s gyermekek száma	Csökkenjen a 3H-s gyermekek száma	Ösztönözni az érintett szülők körében legalább az alapfokú tanulmányok elvégzését, célzott képzési lehetőségek felajánlása	Önkormányzat-Humán Szolgáltatások osztálya, Intézményvezetők, Munkügyi kirendeltség, Szoc. Szolg.	Nő a képzettségi szint	Csökken a 3H-s gyermekek száma	TÁMOP pályázatok, Önkormányzat	TÁMOP-3.1.4-es kompetencia alapú oktatás fejlesztése pályázat, TÁMOP-5.3.3-11/2-2011-0011 Ugródeszka pályázat (Az utcán élő hajléktalan személyek társadalmi visszailleszkedésének, foglalkoztathatóságának elősegítése, sikeres munkaerő-piaci integrációjának megalapozása)

A 3H-s gyermekek közül kevesen folytatják tanulmányukat középfokú intézményekben	A középfokú intézményekben továbbtanuló 3H-s tanulók számának növelése	Egyéni fejlesztési és (a tanulókat, szülőket egyaránt megcélzó), pályorientációs programok kidolgozása. Önkormányzati ösztöndíj rendszer kidolgozása, amely az iskolai teljesítménytől függ, annak érdekében, hogy ösztönözzük őket a tanulásra	Önkormányzat-Humán Szolgáltatások osztálya, Intézményvezetők	Nő a középfokú intézményekben továbbtanuló 3H-s gyermekek száma	Javul a munkavállalási esélyük	Önkormányzati költségvetés, pályázati források, civil szervezetek	
Munkaerő piaci integráció							
1-2. szegregátum: A szegregátumokban élők képzettségi szintje alacsony	A szegregátumokban élők képzettségi szintje emelkedjen	A képzési lehetőségek közvetlen felajánlása a lakosság részére a körükben végzett szakmai felméréseknek megfelelően	Munkaügyi kirendeltség, Önkormányzat	A felmérés lezajlik és a felhívások eljutnak az érintettekhez	Az érintett területen nő a képzettségi szint, csökken a munkanélküliség	Állami programok, pályázatok (TÁMOP-5.3.1-C-09/1 és 2), Önkormányzat, Munkaügyi kirendeltség	Munkaügyi Központ projektjein való részvételek biztosítottak, Türr Intézet felzárkóztató projektjei is beindultak a városban
1-2. szegregátum: Magas a munkanélküliek száma	Javuljon a foglalkoztatottsági helyzet a területeken	A közbeszerzési kiírás során előnyben részesíteni azon vállalkozókat, akik alkalmaznak megfelelő képzettséggel rendelkező helyi állásnélkülieket	Önkormányzat	Közbeszerzési szabályzat ilyen irányú átdolgozása	Az így lefolytatott közbeszerzések száma nő	-	Törvényi szabályozások és megfelelően képzett munkaerő hiányában nem valósítható meg. Beszerzései keretében igyekszik az Önkormányzat főként helyi vállalkozások megkeresni és megbízni.
1-2. szegregátum: A településnek nincsen pontos képe arról, hogy melyek a jelenlegi piacképes hiányszakmák a	Javuljon a foglalkoztatottsági helyzet a területeken	Felmérésre kerülnek a munkáltatókkal közösen a települési és kistérségi hiányszakmák.	Önkormányzat, polgármester, jegyző, munkaügyi kirendeltség, OCKÖ, OSz Zrt.	Elkészül a felmérés	A felmérés ismeretében átalakításra kerül a helyi szakképzési rendszer és a munkaügyi központ, cél-	Állami programok, pályázatok, Önkormányzat, Munkaügyi kirendeltség	Folyamatos együttműködés keretében a hiányszakmák azonosításra kerültek, azonban a szakképzési rendszer nem az Önkormányzat szakmai irányítása alatt áll, így közvetlen hatást nem tud gyakorolni a

társég gazdasági szereplőinek körében.					zott képzési programja.		hiányszakmákhoz kapcsolódó képzésekre.
A szegregátumokban az élők érdekérvényesítő képessége, információkkal való ellátottsága, képzési és oktatási programokon való részvétele általában alacsony	Anti-szegregációs referenci munkakör és munkacsoport kialakítása	A szegregálódott lakosság körében javuljon képzési és oktatási programokban való részvétel, a társadalmi, szociális programok iránti aktivitás és javuljon az információs ellátottságuk	Önkormányzat, jegyző, OCKÖ, Rendőrkapitányság, Oroszlányi Ápolási Kft., intézményvezetők	Munkakör és munkacsoport feltételeinek, működési területének kialakítása	Célzott programok és információs tevékenység révén javul az érintett lakosság helyzete	Önkormányzat	Az Önkormányzat rendelkezik esélyegyenlőségi munkatárssal, aki a Helyi Esélyegyenlőségi Programot kezeli. Az uniós forrású felzárkóztatási programok és a közmunka programok segítségével nagyszámú embert sikerült elérni, és viszonylag állandó vagy legalább hosszabb időszakokra kiterjedő munkához, bevételekhez juttatni.
Egészségügyi program							
1-2 szegregátum Szerényebb jövedelmi viszonyok miatt, az egészséges életmód háttérbe szorulásának esélye nagyobb	Javuljon a területen élők egészségügyi állapota	Célzott prevenciók és szűrőprogramok eljuttatása a terület lakosságához	Önkormányzat, ÁNTSZ, Ápolási Kft., OCKÖ	Érintett szervezetek bevonásával a program kidolgozása	Nő a prevenciók és szűrő programokban részt vettek száma	Pályázat	Jelenleg is működnek
Közösségfejlesztési program							
Nem megfelelő helyi közösségi szellem és aktivitás	Az érintett területeken önszerveződő helyi közösségek létrehozása	Civil szervezetekkel együttműködve, a terület igényeihez igazodó megoldások keresése	Önkormányzat, oroszlányi civil szervezetek	Fejlesztési javaslatok kidolgozása	Közösen elfogadott javaslatok kivitelezése, a lakosok egyre nagyobb arányban élnek a lehetőségekkel	Önkormányzat, civil pályázat	A TÁMOP-5.3.6-os pályázat számos közösségfejlesztési programot valósított meg és az Oroszlányi Roma Nemzetiségi Önkormányzat is rendszeresen szervez ilyen programokat.
Közlekedésfejlesztés							

2. szegregátum: Mentő-tűzoltó autó által nehe- zen megközelít- hető 2 fő dűlőút	Az érintett területek megközelíté- se javuljon	A területen élőkkel összefogva, szer- vezett munka keretén belül rendezni a főbb utakat	Lakosság, civil szervezetek, OCKÓ	Mindenféle gép- járművel megköze- líthetővé válnak a legfőbb utak	A terület rende- zettséget sugároz	Civil szerve- zetek	A dűlőutak stabilizálása megtör- tént, azonban az utak szűk ke- resztmetszete gátja lehet egyes he- lyek elérhetőségének.
--	---	---	---	--	---------------------------------------	------------------------	--

Forrás: Oroszlány Integrált Városfejlesztési Stratégiája, 2010.

3.3 ANTI-SZEGREGÁCIÓS INTÉZKEDÉSI TERV

3.3.1 A szegregáció mérséklését vagy megszüntetését célzó intézkedések

3.3.1.1 Anti-szegregációs célok

A társadalmi és térbeli szegregáció mérséklése és megszüntetése sokrétű és kizárólag hosszútávon megvalósítható folyamat.

Az anti-szegregáció elleni küzdelemben meghatározó szempont, hogy a helyi önkormányzat, a civil szervezetek, egyházi és oktatási-nevelési intézmények feladatokat vállaljanak a helyi szegregációs jelenségek felszámolásának érdekében. A város a szegregációs jelenségek megszüntetésére törekszik, amit egy hosszú távú, számos tényezőt figyelembe vevő, s az adott terület sajátosságainak megfelelően elkészített, továbbá a városfejlesztési koncepciójához is jól illeszkedő stratégia segítségével képes megvalósítani. Az egész város jövője, kiegyensúlyozott fejlődése szempontjából fontos az elmaradott városrészek rehabilitációja, a helyi társadalom felzárkóztatása, de ez nem lehet eredményes széles körű központi és uniós segítségnyújtás nélkül. Az önkormányzatok lehetőségei korlátozottak, hiszen a szociális ellátásokra, programokra fordítható keretek szűkösek. Az anti-szegregációs terv végrehajtása olyan mértékű finanszírozást igényel, melyet sem az érintett szolgáltatást nyújtó intézmények, sem a fenntartó önkormányzat önerőből nem képes biztosítani.

A társadalmi egyenlőtlenségek megszüntetése Oroszlány számára is az egyik legfontosabb célkitűzés. Alapfeltétele, hogy mindenki számára egyelően legyen biztosítva az oktatás, a munkavállalás, a lakhatás és az alapvető infrastrukturális ellátáshoz való hozzáférés. Ennek érdekében törekedni kell a már meglévő szegregátumok felszámolására és további szegregátumok kialakulásának megakadályozására.

3.3-1. táblázat - Az anti-szegregációs terv horizontális céljai és alcéljai

Horizontális célok	Alcéllok
1. Az esélyegyenlőség biztosítása a város minden fejlesztési beavatkozásánál, annak figyelembe vételével, hogy semmilyen fejlesztés nem járulhat hozzá a településen belüli, vagy kívüli szegregáció kialakulásához és erősödéséhez	Az esélyegyenlőség, a szegregáció-mentesség biztosítása a településen
2. Oktatási integráció biztosítása	Az iskolai sikeresség feltételeinek megteremtése A lemorzsolódás csökkentése
3. Az alacsony státuszú lakosság foglalkoztatási helyzetének javítása	A rendszeres munkajövedelemmel rendelkezők számának emelkedése Az elsődleges munkaerő-piacon megjelenők számának növekedése
4. A szociális szolgáltatásokhoz való hozzáférés javítása	A szociális szolgáltatások színvonalának emelkedése Új szociális szolgáltatások biztosítása
5. Közösségi terek biztosítása	A szabadidő hasznos eltöltése feltételeinek biztosítása Az iskolán kívüli, iskolai sikerességet segítő, programok helyszíneinek biztosítása Minden korosztály részére biztosítani a közösségi tereket

Általános fő célkitűzés, hogy a város lakóinak életkörülményei, a megélhetési viszonyok, a városi élet körülményei, mint a komfortosság, az esztétikai minőség, az egészséges és biztonságos környezeti feltételek jelentősen és tartósan javuljanak úgy, hogy a fejlesztési erőforrások tartósan fennmaradjanak. Mindezek a fenntartható fejlődés elvének érvényesítéséből következnek. Azaz az egyik oldalon biztosítja Oroszlány folyamatos fejlődését, ami a városban élők életkörülményeinek jelentős és tartós javulásban kell, hogy tükröződjön, míg a másik oldalon a jelentős javulás csak akkor válhat tartóssá, ha a fejlesztés erőforrásai, mint a természeti, és kiemelten a humán és civilizációs erőforrások megőrződnek, fennmaradnak.

Az oktatási integrációval kapcsolatban elérendő, hogy

- valamennyi HHH-s gyermek, tanuló bekerüljön az ellátási körbe;
- arányosan vegyenek részt a hátrányos helyzetű tanulók a város egyes közoktatási intézményeiben;
- csak ténylegesen indokolt esetben, a tanulói érdek maximális figyelembe vételével jöhessen létre a magántanulói státusz;
- a halmozottan hátrányos helyzetű gyermekek minél korábbi bekapcsolása az óvodai ellátásba;
- sajátos nevelési igényű gyermekek számának csökkentése;
- oktatás hatékonyságában és a halmozottan hátrányos helyzetű tanulók iskolai eredményességében való eltérés további csökkentése;
- HHH és integrálható SNI-s tanulók arányos elhelyezése az oktatási intézményekben, illetve a párhuzamos osztályokban ne legyen hátrányos megkülönböztetés;

További feladat a szegregátumokban a védőnők, a gyermekorvosok és a gyermekjóléti szolgálat munkatársaival együttműködve a minél korábbi (3 éves korban történő) teljes körű „beóvodázás” szinten tartása. Különös figyelmet kell fordítani azokra a gyerekekre, akik nem részesülnek óvodai képzésben.

Az önkormányzat kiemelt fejlesztési célnak jelölte meg a szolgáltatások könnyebb elérése érdekében a közintézmények akadálymentesítését. A fogyatékos személyek jogairól és esélyegyenlőségük biztosításáról szóló 1998. évi XXVI. Törvényben foglaltaknak megfelelően az önkormányzat kiemelten kezeli a középületek és közterületi közlekedési rendszerek akadálymentesítését.

Az egészségügy területén szükségesnek tartja a pozitív diszkriminációt, vagyis a többletjogok, többletfeltételek biztosítását annak érdekében, hogy a fogyatékos személyek megfelelő egészségügyi ellátásban részesüljenek.

Kiemelt fejlesztési célok között szerepel, hogy a fogyatékos gyermekek nem részesülhetnek szegregációban, a szegregációt csökkenteni kell, és az integrációban résztvevő intézmények számát növelni szükséges.

3.3.1.2 Általános – horizontális anti-szegregációs intézkedések

A társadalmi egyenlőtlenségek megszüntetése és ezen belül a területi vagy más típusú szegregáció feloldása Oroszlány számára a fenntartható városfejlődés egyik záloga. Ennek tudatában a város messzemenőig figyelembe veszi a jövőben megvalósuló fejlesztéseinél, hogy azok nem okozhatják sem horizontálisan, sem területileg a szegregáció kialakulását, vagy erősödését. Emellett az önkor-

mányzat a Roma Nemzetiségi Önkormányzattal közösen Anti-diszkriminációs jelzőrendszert működtet annak érdekében, hogy a településen az esélyegyenlőség és a szegregáció-mentesség a mindennapok részévé váljon.

Az anti-szegregációs beavatkozások egyes elemei megkülönböztethetők a szerint, hogy az adott beavatkozás „kemény” (alapvetően fizikai jellemzők szerint mérhető, pl. infrastrukturális) vagy „puha” (alapvetően humán tényezőkre irányuló) jellegű-e. Általában elmondható, hogy önmagában a kemény, illetve a puha beavatkozás ritkán vezet eredményre, hatásos és maradandó eredmény ezek optimális kombinációjával érhető el. Ennek megfelelően a város által alkalmazott intézkedések tartalmaznak kemény és puha elemeket egyaránt.

A városvezetés meggyőződése, hogy az esélyteremtés legfontosabb eszközét a megfelelő színvonalú és mindenki számára hozzáférhető oktatás jelenti. Ugyanakkor már az óvodába lépés előtt szükségesek olyan fejlesztések, melyek a korai fejlesztés és egyéb szociális szolgáltatások körébe tartoznak. Ennek érdekében Biztos Kezdet Gyerekházat alakít ki és a szolgáltatást működteti. Itt lehetőség nyílik többek között a szülők pedagógia és pszichológiai tudásának bővítésére, a szülői kompetenciák fejlesztésére is.

Az óvodai nevelésben résztvevő feladat-ellátási helyek között a hátrányos és halmozottan hátrányos helyzetű gyermekek egyenletes eloszlását biztosítani kell.

A Biztos Kezdet Gyerekház mellett az óvodai feladatellátási helyeken növelni kell a gyógypedagógus óvónők számát. Az óvodában heti egy alkalommal biztosítani szükséges Alapozó terápiát az 5. életévet betöltött gyermekek részére. A terápia rendkívül alkalmas a képességek sokirányú fejlesztésére, esetleges képességbeli hiányosságok pótlására, illetve a megkésett beszédfejlődésű, valamint a különböző részfunkció zavaros (térirány zavaros, dyslexia, dysgráfia veszélyeztetett) gyermekek fejlesztésére. Nagyon jól alkalmazható továbbá figyelem- és magatartás zavaros gyermekek kezelésére is.

A devianciák kiszűrése, a megfelelő fejlődés és a sikeres felnőtté válás érdekében létre kell hozni egy szakmaközi hálózatot, amely a rendszeresen megtartott szakmai műhelyek keretében összehangoltabb, eredményesebb és hatékonyabb szolgáltatásokat tud biztosítani, a szükséges jelzőrendszer kialakításával. A hálózatban az alábbi szakterületek képviselői kerülnek meghívásra: közoktatási intézmények munkatársai, egészségügyi intézmények, szociális és családsegítő munkatársak, igazgatási és foglalkoztatási intézmények munkatársai.

A szegregátumok területén olyan foglalkozások lebonyolítására van szükség, melyek biztosítják a gyermekek felzárkózási esélyeinek növelését és a szabadidő értelmes eltöltését. A hátrányos helyzetű általános iskolás tanulók egyéni és csoportos fejlesztését, illetve a szabadidő hasznos eltöltését célzó tanoda létrehozása szükséges. A nem formális tanulási módszerekre épülő kompetencia-fejlesztés elősegíti az iskolai sikerességet és erősíti a továbbtanulási motivációkat. Emellett egy ifjúsági információs és tanácsadó iroda létrehozása is cél, amely jól megközelíthető a célcsoport számára. Az információs pont mellett pedig olyan közösségi teret, helységet kell kialakítani, ahol alacsony küszöbű, ifjúságsegítő szolgáltatásokkal és erre épülő strukturált programokkal, foglalkozásokkal segíthetik az ifjúsági korosztályt.

A hátrányos helyzetű gyermekek lemorzsolódásának megelőzése, az utcai devianciák, a fiatalkori bűnözővé válás elkerülése és a tanulási és magatartási problémákkal (BTM) nehézségekkel küzdő gyermekek problémáiban való segítségnyújtás biztosítása érdekében Kortárs-segítők képzése is támoga-

tandó. A KLIK helyi tankerületével együttműködve segíteni kell az iskolai drogprevenció, a stressz prevenció és a családi életre nevelés témakörökből rendhagyó órák rendezését. A kortárs csoport fontos helyszín a serdülők számára, hogy elsajátítsák a személyiségfejlődésükhöz szükséges készségeket, a társas viselkedési formákat.

Civil fórum létrehozásával, a civil szervezetek esélyegyenlőséget előmozdító tevékenységeik elősegítésével, az erre irányuló szemléletváltás érdekében képzést szervezünk a településen működő civil szervezetek részére.

Nyári napközi biztosítása szükséges, nyári étkeztetéssel, a hátrányos helyzetű tanulók részére.

A megfelelő színvonalú szociális munka biztosítása érdekében rendkívül fontos a szociális területen dolgozók továbbképzése. Új gyakorlatok, lehetőségek megismerésére és újfajta tevékenységek bevezetésére van szükség. Emellett rendkívül fontos, hogy a segítő szakemberek számára támogatást nyújtson a város a segítő munka során jelentkező testi, szellemi, érzelmi kimerülés megelőzése érdekében, a családsegítő munka fejlesztésében. Mindezek mellett fontos, hogy a szociális szakemberek rendkívül leterheltek, ezért a szociális intézmény családsegítő és gyermekjóléti szolgáltatást ellátó részlegét 1-1 fővel szükséges növelni.

A szegregátumokban élő érettségizett fiatalok részére felnőttképzést szervezése szükséges a szociális ágazatban (szociális gondozó és ápoló, szociális asszisztens, ifjúságsegítő, idősgondozó) és a képzettségek megszerzését követően biztosítani, segíteni kell a foglalkoztatásukat.

Az alacsony státuszú lakosok foglalkoztatásának elősegítése érdekében az önkormányzat előnyben részesíti a beruházások során azon vállalkozásokat, akik alacsony státuszú lakosságból választanak munkavállalókat. Számukra helyi adókedvezmények biztosítása javasolt.

3.3-2. táblázat - Az anti-szegregációs terv tervezett, horizontális intézkedései

Horizontális cél	Megvalósítást célzó intézkedés	Felelős	Lehetséges pénzügyi forrás	Megvalósulás lehetséges időtávja
Esélyegyenlőség biztosítása	Anti-diszkriminációs jelzőrendszer működtetése	Jegyző, együttműködve a Cigány Kisebbségi Önkormányzat elnökével	Saját forrás	2015-
Oktatási integráció biztosítása	A HHH gyerekek aránya kiegyenlítetttségének biztosítása az óvodai feladatellátási helyek között	Polgármester	Nem releváns	2015-
	Alapozó terápia biztosítása szűrést követően az 5. életévét betöltött óvodások részére	Óvodavezető	Saját forrás	2016-
	Az óvodapedagógusok ösztönzése gyógypedagógus végzettség megszerzésére, beiskolázás	Polgármester	Saját forrás	2015-
	Nyári napközi biztosítása, étkeztetéssel	Polgármester	Saját forrás és/vagy TOP szociális városrehabilitác	2015-

			ió	
	Tanoda létrehozása	Polgármester	Saját forrás és EFOP	2016-
	Kortárs-segítők képzése	szociális intézmény vezetője	Saját forrás és/vagy TOP szociális városrehabilitáció	2016-
	HHH középiskolás diákok ösztöndíj támogatási rendszerének kialakítása és megvalósítása	Polgármester	Saját forrás	2015-
	Ifjúsági információs és tanácsadó iroda létrehozása	polgármester	saját forrás, EFOP	2017-
	Drogprevenció	szociális intézmény vezetője	Saját forrás	2016-
	Alacsony státuszú lakosokat foglalkoztató vállalkozások adókedvezményben részesítése	Polgármester	Saját forrás	2015-
Az alacsony státuszú lakosság foglalkoztatási helyzetének javítása	Szociális szövetkezet létrehozásának megteremtése	Polgármester	Saját forrás, majd EFOP, vagy GINOP-forrás	2016-
	Felnőttképzés biztosítása a szociális ágazatban	Polgármester	saját forrás	2016-
	A korai fejlesztés érdekében Biztos Kezdet Gyerekház, vagy Biztos Kezdet jellegű szolgáltatás működtetése/biztosítása	Polgármester	Hazai forrás	2016-
A szociális szolgáltatásokhoz való hozzáférés javítása	Szszakmaközi hálózat működtetése, szakmai műhelyek szervezése a jelzőrendszer sikeresebb működése érdekében	Jegyző	Nem releváns	2015-
	Szociális szakemberek továbbképzése	szociális intézmény vezetője	EFOP	2017-
	Civil Fórum folyamatos munkájának elősegítése, a civil szervezetek részére esélyegyenlőségi képzés és esélyegyenlőséget célzó projektek megvalósítása érdekében projekttervezési képzés biztosítása	Polgármester	saját forrás	2015-
Közösségi terek biztosítása	A közösségi háznak helyet adó épület alkalmassá tétele a szolgáltatások biztosítására	Polgármester	Saját forrás és/vagy TOP szociális városrehabilitáció	2016-

3.3.1.3 Terület (szegregátum) specifikus anti-szegregációs intézkedések

Az egyes területek esetében alapvetően rehabilitációs programok alkalmazására van szükség, ugyanakkor folyamatosan segíteni kell az ott élőket is mobilizációs intézkedésekkel annak érdekében, hogy azon területeken is oldódjon a szegregáció.

Mindkét külterületi szegregátum esetében hasonlóak a jelentkező problémák, különbség kizárólag azok mértékében figyelhető meg, így a terület specifikus intézkedések esetében is ugyanazok kerültek meghatározásra. Az egyes területek esetében alapvetően rehabilitációs programok alkalmazására van szükség, ugyanakkor folyamatosan segíteni kell az ott élőket is mobilizációs intézkedésekkel annak érdekében, hogy azon területeken is oldódjon a szegregáció. Továbbá elsődleges feladat a lakókörnyezet rehabilitációja, az illegális szemétkerakók felszámolása, a területek rekultivációja. Biztosítani kell továbbá az itt élő HHH gyerekek oktatásban, óvodai ellátásban való esélyegyenlőségét és az alacsony státuszú lakosok munkához jutását, valamint javítani szükséges a szociális szolgáltatásokhoz való hozzáférés lehetőségét.

A közműszolgáltatókkal együttműködve előrefizetős, kártyás mérőórák kihelyezését szükséges kezdeményezni azon családok esetében, ahol a közművek díjhátralék miatt lekötésre kerültek az ingatlanokról, illetve ahol ennek veszélye fenyeget.

3.3-3. táblázat - **Az anti-szegregációs terv tervezett, szegregátum specifikus intézkedései**

Szegregátum	Konkrét intézkedés/ beavatkozás	Érintett terület specifikus cél	Felelős partner	Lehetséges pénzügyi forrás	Megvalósulás lehetséges időtávja
Nyíres dűlő, Német dűlő	Mobilizációs program kidolgozása az alacsony státuszú lakosság koncentrációjának csökkentése érdekében	A szegregáció oldása	Polgármester	Saját forrás	2015
Nyíres dűlő, Német dűlő	Rossz állagú házak elbontása	A szegregáció oldása	Polgármester	TOP és saját forrás	2017-
Nyíres dűlő, Német dűlő	Külterületi szegregátumok felszámolása	Szegregáció megszüntetése	Polgármester	TOP és saját forrás	2017-
Nyíres dűlő, Német dűlő	Illegális szemétkerakók megszüntetése	Lakókörnyezet rehabilitációja	Polgármester	KEHOP 3. prioritástengely	2016-
Nyíres dűlő, Német dűlő	Kártyás mérőórák elhelyezése	Az elvárható életminőséghez szükséges feltételek elősegítése	szociális intézmény vezetője	Nem releváns	2015-

3.3.1.4 Az anti-szegregációs beavatkozások ütemezése

3.3-4. táblázat - Az anti-szegregációs terv intézkedéseinek ütemezése

Intézkedés	2015	2016	2017	2018	2019	2020	2021	2022
Anti-diszkriminációs jelzőrendszer működtetése	X	X	X	X	X	X	X	X
A HHH gyerekek aránya kiegyenlítetttségének biztosítása az óvodai feladatellátási helyek között	X	X	X	X	X	X	X	X
Alapozó terápia biztosítása szűrést követően az 5. életévét betöltött óvodások részére		X	X	X	X	X	X	X
Az óvodapedagógusok ösztönzése gyógypedagógus végzettség megszerzésére, beiskolázás	X	X	X	X	X	X	X	X
Nyári napközi biztosítása, étkeztetéssel	X	X	X	X	X	X	X	X
Tanoda létrehozása		X	X	X	X	X	X	X
Kortárs-segítők képzése		X	X	X	X	X	X	X
HHH középiskolás diákok ösztöndíj támogatási rendszerének kialakítása és megvalósítása	X	X	X	X	X	X	X	X
Ifjúsági információs és tanácsadó iroda létrehozása			X	X	X	X	X	X
Drogprevenció		X	X	X	X	X	X	X
Alacsony státuszú lakosokat foglalkoztató vállalkozások adókedvezményben részesítése	X	X	X	X	X	X	X	X
Szociális szövetkezet létrehozásának megteremtése		X	X	X	X	X	X	X

Felnőttképzés biztosítása a szociális ágazatban		X	X	X	X	X	X	X
A korai fejlesztés érdekében Biztos Kezdet Gyerekház, vagy Biztos Kezdet jellegű szolgáltatás működtetése/biztosítása		X	X	X	X	X	X	X
Szakmaközi hálózat működtetése, szakmai műhelyek szervezése a jelzőrendszer sikere érdekében	X	X	X	X	X	X	X	X
Szociális szakemberek továbbképzése			X	X	X	X	X	X
Civil Fórum folyamatos munkájának elősegítése, a civil szervezetek részére esélyegyenlőségi képzés és esélyegyenlőséget célzó projektek megvalósítása érdekében projekttervezési képzés biztosítása	X	X	X	X	X	X	X	X
A közösségi háznak helyet adó épület alkalmassá tétele a szolgáltatások biztosítására		X	X	X	X	X	X	X
Mobilizációs program kidolgozása az alacsony státuszú lakosság koncentrációjának csökkentése érdekében	X							
Rossz állagú házak elbontása			X	X	X	X	X	X
Külterületi szegregátumok felszámolása			X	X	X	X	X	X
Illegális szemétkerakók megszüntetése		X	X	X	X	X	X	X
Kártyás mérőórák elhelyezése	X	X	X	X	X	X	X	X

3.3.2 A tervezett fejlesztések szegregációs hatásainak kivédésére hozott intézkedések

A projektfejlesztés során általánosan tartózkodni kell attól, hogy bárminemű beavatkozás esélyegyenlőtlenséghez, diszkriminációhoz, szegregációhoz, vagy ezek konzerválódásához járuljon hozzá. A projektfejlesztés dokumentumainak, a település stratégiai dokumentumainak és a település helyi rendeleteinek elkészítésekor ugyanezen elvek kell, hogy érvényre jussanak.

A projektfejlesztés során a város elemi érdeke a tervezett tevékenységek társadalmi elfogadottsága. Mind az előkészítés, mind a megvalósítás során biztosítani kell a társadalmi párbeszéd lehetséges formáit. Az oroszlányi nemzeti önkormányzatokat is értelem szerűen be kell vonni ezen folyamatokba.

Célirányos kampányt kell folytatni minden fejlesztés, program, a település életét befolyásoló esemény, illetve a településen megjelenő szolgáltatás, esemény széles körű megismertetésére, a hátrányos helyzetű csoportok tájékoztatására.

3.3.3 A szegregációt okozó folyamatok megváltoztatására, hatásuk mérséklésére teendő intézkedések

A társadalmi szegregációt csökkentő intézkedések:

- Segély helyett munka: közhasznú és közcélú munkák;
- A pénzbeli szociális juttatások egyre nagyobb részének természetbeni ellátásként való biztosítása (pl.: rendkívüli szociális segély, és rendkívüli gyermekvédelmi támogatás esetében különösen);
- A pénzbeli ellátások mellé szociális szolgáltatás (pl.: adósságkezelési szolgáltatás);
- Megfelelő információk beszerzése a hátrányos helyzetű és a halmozottan hátrányos helyzetű tanulókról;
- Az oktatási infrastrukturális fejlesztések összekapcsolódása a szükséges szakmai (tartalmi, módszertani) fejlesztésekkel;
- A kompetencia alapú és integrált szemléletű korszerű pedagógiai módszerek alkalmazása (és ehhez a pedagógusok képzése);
- Az oktatás hatékonyságának, eredményességének javítása érdekében az oktatási szektorban dolgozók szakmai kompetenciáinak fejlesztése, korszerűsítése, azaz befektetés az oktatási ágazat humán-erőforrás-fejlesztésébe;
- Az oktatási intézmények vezetői szabályozzák a hátrányos és halmozottan hátrányos tanulók nyilvántartásának rendjét, az adatszolgáltatás tartalmát és gyakoriságát;
- A város, az általa fenntartott intézményekben többlet-forrásokat biztosít azoknak az intézményeknek, amelynek a tanulói között nagyobb számban vannak jelen a hátrányos helyzetűek;
- A városi esélyegyenlőségi programmal összhangban törekedni kell a kirívóan magas fogyatékos minősítési arányok visszaszorítására, az alacsony óvodáztatási arányok további javítására, az oktatási szolgáltatásokhoz történő egyenlőtlen hozzáférés biztosítására és a halmozottan hátrányos helyzetűek lemorzsolódásának csökkentésére;
- Egyenlőség az egészségért egészségügyi program bevezetése.

Fentiek mellett kiemelten kell kezelni a szegregációban élők foglalkoztathatóságát. Olyan munkát kell biztosítani, ami segíti a többségben alacsony iskolai végzettségűek munkavállalását. A programnak elsősorban az érintettek mentális és társadalomban elfoglalt helyzetén kell változtatnia. Célja, hogy a résztvevők hosszútávon, lépésről-lépésre jobb élethelyzetbe kerüljenek.

Közvetett beavatkozásokkal csökkenthetőek a negatív térbeli folyamatok. A fejlesztések térbeli min-tázatát úgy kell megtervezni, hogy a szegregált állapotot mérséklő intézkedések prioritást élvezzenek, és semmiképpen ne alakuljon ki újabb szegregátum. Önkormányzati bérlakások esetében lehetőség van egyfajta átgondolt lakás-kiutalási rendszer kialakítására, amely nagyobb hangsúllyal veszi figye-lembe az anti-szegregációs szempontok érvényesítését.

3.3.4 Az Anti-szegregációs Program megvalósításának nyomon követése – monitor- ing

Az önkormányzat Integrációs kerekasztalt hoz létre. A Kerekasztal tagjai közé meghívja Nemzetiségi Önkormányzatokat, a program megvalósításába bevont (szociális, köznevelési) intézmények vezetőit, illetve a releváns civil szervezeteket. A Kerekasztal látja el a Programban leírt tervezett intézkedések monitoringját is.

A Kerekasztal folyamatosan nyomon követi a projektek megvalósítását, gondoskodik az érintettek vé-leményének kikéréséről, alternatív javaslatok felvetéséről, a megvalósult intézkedésekkel kapcsolatos elégedettség méréséről. A feladatok teljesítéséről, a fejlesztések állásáról az egyes intézkedések fele-lősei félévente beszámolnak a képviselőtestületnek. A Kerekasztal monitoring munkája kiterjed az egyes intézkedések relevanciájának vizsgálatára is.

Oroszlány Város Önkormányzata a fennhatósága alatt álló valamennyi terület egészére nézve kötele-zettséget vállal az Anti-szegregációs Intézkedési Tervben foglaltak érvényesítésére. A fennhatósága, felügyelete alá tartozó szervek és intézmények tekintetében kötelezővé teszi, hogy döntéseik, tevé-kenységük során a kialakult területi és/vagy etnikai szegregációs folyamatok megfordítására kell tö-rekedjenek, azok a szegregációt semmilyen formában nem segíthetik elő.

4 A STRATÉGIA KÜLSŐ ÉS BELSŐ ÖSSZEFÜGGÉSEI

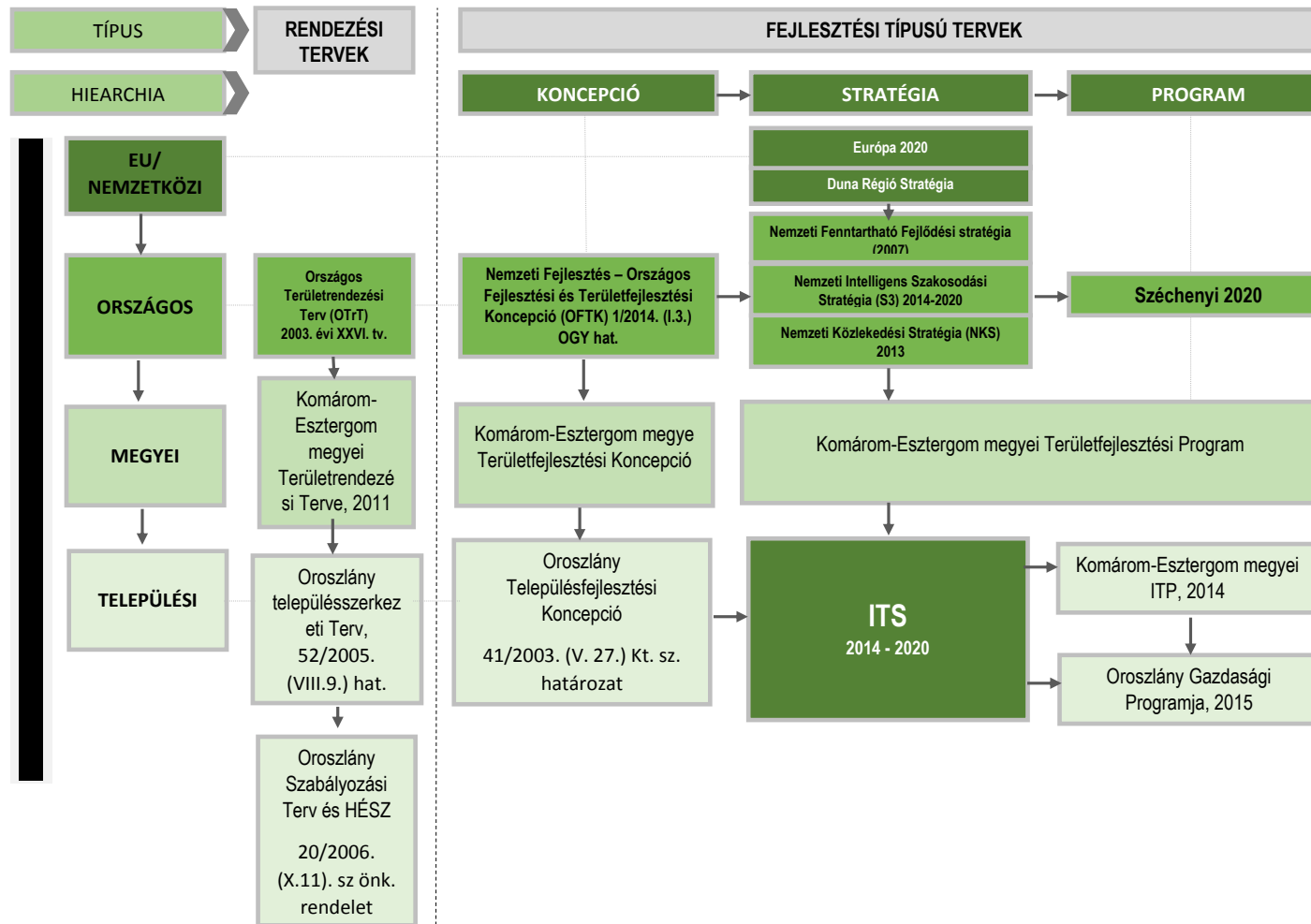
4.1 KÜLSŐ ÖSSZEFÜGGÉSEK

A terület és településfejlesztési, valamint rendezési eszközök, továbbá az ágazati fejlesztési dokumentumok különböző típusait, szintjeit és hierarchiáját, egymással való kapcsolatrendszerét, illetve az ITS-nek ebben a tervrendszerben elfoglalt helyét az alábbi ábra mutatja be.

A rendszerben minden alacsonyabb szintű terv célrendszerét a felette lévő, magasabb szintű terv(ek) célrendszerének figyelembe vételével, ahhoz illeszkedve alakítja. Az alacsonyabb szintű tervek egyre részletesebben dolgozzák ki a kitűzött célokhoz vezető konkrét megoldásokat.

Jelen ITS készítéséhez kapcsolódóan kidolgozásra került megalapozó vizsgálat részletesebben is vizsgálja az ITS illeszkedése szempontjából releváns terület és településfejlesztési, valamint rendezési dokumentumokat. Az ITS célrendszere a megalapozó vizsgálatban rögzített információkra építve, azokra alapozva került kidolgozásra.

4.1-1. ábra: Az integrált településfejlesztési stratégia elhelyezkedése a tervdokumentumok hierarchiájában



4.1.1 Illeszkedés az EU 2020 tematikus célkitűzéseire

Az EU 2020 stratégia (intelligens, fenntartható és inkluzív növekedés) megvalósítása érdekében kijelölt 2014-2020 közötti EU kohéziós politika tematikus célkitűzései az alábbiak:

- (1) a kutatás, a technológiai fejlesztés és az innováció erősítése;
- (2) az IKT-hoz való hozzáférésnek, azok használatának és minőségének a javítása;
- (3) a kkv-k, (az EMVA esetében) a mezőgazdasági, illetve (az ETHA esetében) a halászati és akvakultúra-ágazat versenyképességének a növelése;
- (4) az alacsony szén-dioxid-kibocsátású gazdaság felé történő elmozdulás támogatása minden ágazatban;
- (5) az éghajlatváltozáshoz való alkalmazkodás, a kockázatmegelőzés és -kezelés előmozdítása;
- (6) a környezet megóvása és védelme és az erőforrás-felhasználás hatékonyságának előmozdítása;
- (7) a fenntartható közlekedés előmozdítása és szűk keresztmetszetek megszüntetése a kulcsfontosságú hálózati infrastruktúrákban;
- (8) a fenntartható és minőségi foglalkoztatás, valamint a munkavállalói mobilitás támogatása;
- (9) a társadalmi befogadás előmozdítása és a szegénység, valamint a hátrányos megkülönböztetés elleni küzdelem;
- (10) az oktatásba, és a képzésbe, többek között a szakképzésbe történő beruházás a készségek fejlesztése és az egész életen át tartó tanulás érdekében;
- (11) a hatóságok és az érdekelt felek intézményi kapacitásának javítása és hatékony közigazgatáshoz történő hozzájárulás.

A tematikus célokhoz beruházási prioritások kerültek kijelölésre.

Az ITS keretében tervezett fejlesztések illeszkedését a stratégiában meghatározott tematikus célok az EU tematikus célkitűzésekhez és beruházási prioritásokhoz való illeszkedésén keresztül mutatjuk be, hiszen a tervezett beavatkozások is ezen tematikus célok eléréséhez járulnak hozzá.

4.1-1. táblázat: Az ITS keretében tervezett fejlesztések illeszkedése az EU tematikus célkitűzésekhez és beruházási prioritásokhoz

ITS Tematikus célok	Kapcsolódó EU tematikus célok	Kapcsolódó EU beruházási prioritás
T1. Helyi gazdaság fejlesztése munkahelyteremtéssel, a foglalkoztatás növelésével és a szakképzési, felnőttképzési rendszer modernizációjával	(1) a kutatás, a technológiai fejlesztés és az innováció erősítése; (3) a kkv-k versenyképességének a növelése; (8) a fenntartható és minőségi foglalkoztatás, valamint a munkavállalói mobilitás támogatása; (10) az oktatásba, a készségekkel kapcsolatos képzésbe, szakképzésbe és az egész életen át tartó tanulásba történő beruházás oktatási és képzési infrastruktúrák kifejlesztésével	(1)b: A vállalkozások K+I beruházásainak előmozdítása, valamint a vállalkozások, a kutatási és fejlesztési központok és a felsőoktatási ágazat közötti kapcsolatok és szinergiák létrehozása (3)a: a vállalkozói szellem előmozdítása, különösen az új ötletek gazdasági hasznosításának megkönnyítése, valamint új cégek alapításának – többek között üzleti inkubátorházak segítségével történő – ösztönzése; (3)c: A korszerű termék- és szolgáltatásfejlesztési képességek megteremtésének és bővítésének támogatása (3)d: A kkv-k abban való segítése, hogy növekedni tudjanak a regionális, nemzeti és nemzetközi piacokon, és hogy az innovációs folyamatokban részt tudjanak venni; 8 (a): üzleti inkubátorházak létrehozásának támogatása, valamint az önfog-

		<p>lalkoztatás, a mikrovállalkozások és a cégalapítás beruházásokkal való támogatása;</p> <p>(8)b: a foglalkoztatásbarát növekedés elősegítése a saját belső potenciál ki-fejlesztése által, az adott területeket érintő területi stratégia részeként, beleértve a hanyatló ipari régiók átalakítását, valamint az egyes természeti és kulturális erőforrások fejlesztését, illetve az ezekhez való hozzáférhetőség javítását</p> <p>(8)c: helyi fejlesztési kezdeményezések és szomszédos szolgáltatásokat nyújtó struktúrák támogatása munkahelyek teremtése érdekében</p> <p>8 (v) a munkavállalók, vállalkozások és vállalkozók alkalmazkodása a megváltozott körülményekhez; ESZA</p> <p>(10)c: Az oktatási és képzési rendszerek munkaerő-piaci igényekhez való igazodásának javítása, a tanulásból a munkába történő átmenet megkönnyítése, a szakmai oktatás és a képzési rendszerek megerősítése és minőségének javítása</p> <p>10 (iv). az oktatási és képzési rendszerek munkaerő-piaci igényekhez való igazodásának javítása, a tanulásból a munkába történő átmenet megkönnyítése, a szakmai oktatás és a képzési rendszerek megerősítése és minőségének javítása ESZA</p>
<p>T2. A város turisztikai potenciáljának programcsomagokra és térségi együttműködésekre épülő kihasználása.</p>	<p>(6) a környezet megőrzése és védelme, valamint a forráshatékonyág támogatása</p> <p>(8) a fenntartható és minőségi foglalkoztatás, valamint a munka-vállalói mobilitás támogatása;</p>	<p>6(c): a természeti és kulturális örökség megőrzése, védelme, elősegítése és fejlesztése;</p> <p>(8)b: a foglalkoztatásbarát növekedés elősegítése a saját belső potenciál ki-fejlesztése által, az adott területeket érintő területi stratégia részeként, beleértve a hanyatló ipari régiók átalakítását, valamint az egyes természeti és kulturális erőforrások fejlesztését, illetve az ezekhez való hozzáférhetőség javítását</p>
<p>T3. A város általános komfortfokozatának, településképének, valamint lakhatási, szabadidős feltételeinek komplex fejlesztése</p>	<p>(4) az alacsony szén-dioxid-kibocsátású gazdaság felé történő elmozdulás támogatása minden ágazatban;</p> <p>(6) a környezet megóvása és védelme és az erőforrás-felhasználás hatékonyságának előmozdítása;</p>	<p>(4)c: az energiahatékonyág, az intelligens energiahasználat és a megújuló energiák felhasználásának támogatása a közcélú infrastruktúrákban, beleértve a középületeket és a lakóépületeket is</p> <p>(4)e: alacsony szén-dioxid-kibocsátással járó stratégiák támogatása valamennyi területtípuson, de különösen a városi területeken, ideértve a fenntartható multimodális városi mobilitást és a kárenyhítést előmozdító</p>

		<p>alkalmazkodási intézkedések támogatását</p> <p>6(c): a természeti és kulturális örökség megőrzése, védelme, elősegítése és fejlesztése;</p> <p>6 (e) : a városi környezetfejlesztést, a városok megújítását, a rozsdáövezetek (köztük a átalakuló használatú területek) helyreállítását és szennyezésmentesítését és a légszennyezettség csökkentését célzó intézkedések, valamint a zajcsökkentési intézkedések támogatása;</p>
<p>T4. A város külső és belső közlekedési kapcsolatainak fejlesztése, a közművelátottság javítása a város vonzóbbá tétele érdekében</p>	<p>(4) az alacsony szén-dioxid-kibocsátású gazdaság felé történő elmozdulás támogatása minden ágazatban;</p> <p>(5) az éghajlatváltozáshoz való alkalmazkodás, a kockázatmegelőzés és -kezelés előmozdítása;</p> <p>(6) a környezet megóvása és védelme és az erőforrás-felhasználás hatékonyságának előmozdítása;</p> <p>(7) a fenntartható közlekedés támogatása és a szűk keresztmetszetek eltávolítása az alapvető fontosságú hálózati infrastruktúrákból az alábbiak révén:</p>	<p>(4)e: alacsony szén-dioxid-kibocsátással járó stratégiák támogatása valamennyi területtípuson, de különösen a városi területeken, ideértve a fenntartható multimodális városi mobilitást és a kárenyhítést előmozdító alkalmazkodási intézkedések támogatását</p> <p>5 (b) egyedi kockázatok kezelésére, a katasztrófákkal szembeni ellenálló képesség biztosítására és katasztrófavédelmi rendszerek kifejlesztésére irányuló beruházások elősegítése;</p> <p>6(f): a hulladékgazdálkodási ágazatban, a vízgazdálkodási ágazatban, a talaj tekintetében vagy a légszennyezettség csökkentése területén a környezetvédelem és az erőforrás-hatékonyság javítását szolgáló innovatív technológiák előmozdítása;</p> <p>7 (b) a regionális mobilitás fokozása a másodrangú és harmadrangú csomópontok TEN-T infrastruktúrához – többek között a multimodális csomópontokhoz – történő kapcsolásával;</p> <p>7 (c) környezetbarát (többek között alacsony zajkibocsátású) és alacsony szén-dioxid kibocsátású közlekedési rendszerek, többek között belvízi és tengeri hajózási útvonalak, kikötők, multimodális összeköttetések és repülőtéri infrastruktúrák kifejlesztése és korszerűsítése, a fenntartható regionális és helyi mobilitás előmozdítása érdekében;</p>
<p>T5. A város természeti és környezeti állapotának javítása az erőforrás-hatékonyság, klímatudatosság szem előtt tartásával</p>	<p>(4) az alacsony szén-dioxid-kibocsátású gazdaság felé történő elmozdulás támogatása minden ágazatban;</p> <p>(6) a környezet megóvása és védelme és az erőforrás-felhasználás hatékonyságának előmozdítása;</p>	<p>(4) a: megújuló forrásokból nyert energia előállításának és elosztásának támogatása</p> <p>(6) e: a városi környezetfejlesztést, a városok megújítását, a rozsdáövezetek (köztük az átalakuló használatú területek) helyreállítását és szennyezésmentesítését és a légszennyezettség csökkentését célzó intézkedések, va-</p>

		<p>lamint a zajcsökkentési intézkedések támogatása</p> <p>(6) c: a természeti és kulturális örökség megőrzése, védelme, elősegítése és fejlesztése</p>
<p>T6 A társadalmi kohézió és szolidaritás jegyében az oktatás, az egészségügyi és szociális ellátás színvonalának emelése, a helyi identitás erősítése</p>	<p>(8) a fenntartható és minőségi foglalkoztatás, valamint a munkavállalói mobilitás támogatása;</p> <p>(9) a társadalmi befogadás előmozdítása és a szegénység, valamint a hátrányos megkülönböztetés elleni küzdelem;</p> <p>(10) az oktatásba, és a képzésbe, többek között a szakképzésbe történő beruházás a készségek fejlesztése és az egész életen át tartó tanulás érdekében;</p>	<p>(8)a: munkaerő-piaci hozzáférés a munkakeresők és az inaktív személyek számára többek között helyi foglalkoztatási kezdeményezések és a munkavállalói mobilitás ösztönzése révén</p> <p>8 (i) az álláskereső és az inaktív személyek – többek között a tartós munkanélküliek és a munkaerőpiactól távol esők – foglalkoztatáshoz való hozzáférése, többek között a helyi foglalkoztatási kezdeményezések és a munkavállalói mobilitás ösztönzése révén is; ESZA</p> <p>9 (a): a nemzeti, regionális és helyi fejlődést szolgáló egészségügyi és szociális infrastruktúrába történő beruházás, az egészségi állapotbeli egyenlőtlenségek csökkentése, a társadalmi, kulturális és rekreációs szolgáltatásokhoz való jobb hozzáférés megteremtésével a társadalmi befogadás előmozdítása, valamint az intézményi szolgáltatásokról a közösségi alapú szolgáltatásokra való átállás;</p> <p>(9) b: a városi és vidéki területeken élő, rászoruló közösségek fizikai rehabilitációjának, valamint gazdasági és társadalmi fellendülésének támogatása</p> <p>c) a szociális vállalkozások támogatása;</p> <p>9 (i) az aktív befogadás, többek között az esélyegyenlőség és az aktív részvétel előmozdítása, valamint a foglalkoztathatóság javítása érdekében; ESZA</p> <p>9 (ii) a marginalizálódott közösségek – például a romák – társadalmi-gazdasági integrációja; ESZA</p> <p>9 (iv), a megfizethető, fenntartható és minőségi szolgáltatásokhoz való jobb hozzáférés biztosítása, beleértve az egészségügyi szolgáltatásokat és a közérdekű szociális szolgáltatásokat; ESZA</p> <p>(10)c: Az oktatási és képzési rendszerek munkaerő-piaci igényekhez való igazodásának javítása, a tanulásból a munkába történő átmenet megkönnyítése, a szakmai oktatás és a képzési rendszerek megerősítése és minőségének javítása</p>

4.1.2 Illeszkedés az országos és megyei területfejlesztési tervdokumentumokhoz

Országos Fejlesztési és Területfejlesztési Konceptió (OFTK)

A 2014. januárban elfogadott Országos Fejlesztési és Területfejlesztési Konceptió (OFTK) négy hosszú távú – 2030-ig szóló – átfogó fejlesztési célt és ezek elérése érdekében tizenhárom specifikus célt, köztük hét szakpolitikai jellegű és hat területi célt fogalmaz meg.

■ Szakpolitikai célok:

- Versenyképes, innovatív gazdaság
- Életképes vidék, egészséges élelmiszertermelés és ellátás, az élelmiszer-feldolgozóipar fejlesztése
- Gyógyító Magyarország, egészséges társadalom, egészség- és sportgazdaság
- Kreatív tudástársadalom, piacképes készségek, K+F+I
- Értéktudatos és szolidáris öngondoskodó társadalom
- Jó állam, szolgáltató állam és biztonság
- Stratégiai erőforrások megőrzése, fenntartható használata, környezetünk védelme

■ Területi célok:

- Az ország makro-regionális szerepének erősítése
- A többközpontú térszerkezetet biztosító városhálózat
- Vidéki térségek népességeltartó képességének növelése
- Kiemelkedő táji értékű térségek fejlesztése
- Területi különbségek csökkentése, térségi felzárkóztatás és gazdaságösztönzés elősegítése
- Összekapcsolt terek: az elérhetőség és mobilitás biztosítása

Az OFTK Oroszlány térségére vonatkozóan az alábbi fejlesztési irányokat határozta meg:

- Oroszlány-Tatabánya-Tata-Komárom városhálózati csomópont fejlesztése;
- az észak-déli kapcsolatok kiépítése, összehangolt logisztikai kapacitások, árvízvédelem és az intermodális közlekedésfejlesztés összehangolása, diverzifikált, nem szállításiigényes gazdaság;
- a dombvidéki mozaikos táj adottságaira épülő helyi gazdaság fejlesztése;
- Rozsdaterületek, barnamezős területek, tájsebek differenciált újrahasznosítása, fenntartható területgazdálkodás, településüzemeltetés

Oroszlány város ITS-jában kitűzött középtávú tematikus célok az alábbiak szerint járnak hozzá az OFTK célkitűzéseinek eléréséhez:

- T1: Helyi gazdaság fejlesztése: A tematikus cél elsősorban a város gazdaságának versenyképes, innovatív fejlesztéséhez járul hozzá, eközben segítve az OFTK területi célkitűzésének, a vidéki térségek népességeltartó képességének növelését, valamint a többközpontú térszerkezetet biztosító városhálózat megerősítését is.
- T2: A város turisztikai potenciáljának programcsomagokra és térségi együttműködésekre épülő kihasználása A tematikus cél a város környezeti és épített értékeinek megőrzésén, fenntartható turisztikai használatán, az idegenforgalom fejlesztésén keresztül a város gazdaságát is erősíti, hozzájárul az értéktudatos társadalom megerősítéséhez
- T3: A város általános komfortfokozatának, településképeinek, valamint lakhatási, szabadidős feltételeinek komplex fejlesztése: A városi környezet megújításával, a lakosság életminőségét javító fejlesztések megvalósulásával a társadalom értéktudatossága növekszik, a közszolgáltatások minőségi és mennyiségi fejlesztésével pedig a 6 és 7. szakpolitikai cél eléréséhez járul hozzá.

- T4: A város külső és belső közlekedési kapcsolatainak fejlesztése, a közműellátottság javítása a város vonzóbbá tétele érdekében
- T5 A város természeti és környezeti állapotának javítása a „stratégiai erőforrások megőrzése, fenntartható használata, környezetünk védelme” szakpolitikai cél tekintetében jelent pozitív változást.
- T6: Humán infrastruktúra, települési kohézió fejlesztése: A tematikus cél az OFTK „értéktudatos és szolidáris, öngondoskodó társadalom” célját erősíti, valamint a lakosság képzettségi szintjének, foglalkoztathatóságának javításával a gazdasági fejlődést is segíti.

A középtávú célok elérésén keresztül a stratégia az OFTK területi célkitűzései közül

- Oroszlány várostérségben játszott szerepkörének erősítésével a többközpontú térszerkezetet biztosító városhálózat eléréséhez, az összekapcsolt terek: az elérhetőség és mobilitás biztosítása területi célokhoz járul hozzá.
- ezen keresztül a területi különbségek csökkentése, a térségi felzárkóztatás és gazdaságösztönzés elősegítése, így a térség népességmegtartó erejének növelése célok megvalósulása is folyamatosan érvényre jut.

Komárom-Esztergom Megye Területfejlesztési Konceptiója

A koncepció a következő területi (T1-T5), specifikus (S1-S3) és horizontális (H1) stratégiai célokat határozta meg (közülük csak azok alpontjait idézzük, amelyek Oroszlány szempontjából relevánsak):

- T1 - Városhálózati csomópont nagytérségi integrációja , hálózatok, gazdaság és társadalomfejlesztés
 1. Környező régiópólusok felé hiányzó kapcsolatok kiépítése és meglévő kapacitások felértékelése, intelligens, környezet-tudatos közlekedési-szállítási rendszerek kialakítása
 2. A Tatabánya központú többpólusú funkcionális várostérség integrációra épülő térszerkezeti-gazdasági kohéziójának megerősítése (versenyképesség, közlekedési kapcsolatrendszerek, szolgáltatás, területkínálatok, KKV-k, munkaerőpiac, egyes városok térségi szerepei)
 3. A várostérség népességmegtartó képességének munkamegosztásra, egyedi arculatokra és közös értékekre épülő megerősítése (lakóterület-felértékelés, funkcióbővítés, energiahatékonyság, minőségi oktatásképzés; kreatív környezet)
 4. Által-ér völgy vízrendszere integrált erőforrás- és környezetgazdálkodásának megalapozása , rekreációs-turisztikai célú megújítása (víz- természet- és tájvédelem, halgazdaság, szabadidő-életminőség, identitás)
- T2 - Ikervárosok és térségük határon átnyúló együttműködése, nemzetközi térszervezés
- T3 - Duna mente struktúraváltása
- T4 - Kisalföldi agrárrégió versenyképességének, népességeltartó és alkalmazkodóképességének megerősítése
- T5 - Dombvidékek komplex tájgazdálkodásra épülő helyi gazdaságának, szolgáltató funkcióinak és alkalmazkodóképességének megerősítése
 1. Urbanizált térségek és munkaerő-piaci központok elérhetőségének javítása (infrastruktúra és differenciált közösségi megoldások)
 2. Fenntartható erőforrás-gazdálkodásra épülő diverzifikált tájgazdálkodás fejlesztése (erdészeti-faipari és vadgazdálkodás, diverzifikált agrárgazdálkodás, energiagazdálkodás, víz- és halgazdálkodás)
 3. Kisvárosok és mikroközpontok térségi szervező- szolgáltató, foglalkoztató szerepének megerősítése, elérhetőségük javítása (Közösség-vezérelt helyi fejlesztés)
 4. Élhetőség, helyi gazdaság, és az ún. „traded” szolgáltatások (turizmus, alkonygazdaság, gondozási szolgáltatás, csapatépítés...) térségi (natúrparki) szinten összehangolt fejlesztése (LEADER)
- S1 - A megye gazdaságának és vállalkozási struktúrájának diverzifikálása, kiemelkedő gazdasági pozíciójának stabilizálása
 1. Nemzeti és megyei húzóágazatok és a dinamikus bővülő zöldipar pozíciójának, nagytérségi integrációjának és térségi beágyazódásának megerősítése, a KKV szektor felzárkózásának, integrálódásának ösztönzése
 2. Tudásalapú gazdaság feltételeinek markáns javítása: felső- és középfokú műszaki képzés és szakképzés, innovációs környezet, K+F és tudáságazatok térségi szinten összehangolt ösztönzése

3. A megye energiaipari pozíciójának megtartása és megerősítése az energiaszektor megújítására-struktúraváltására építve
4. A megye rekreációs turisztikai potenciáljának fenntartható hasznosítása, turisztikai ipar foglalkoztatási és jövedelemtermelő képességének megerősítése
5. Helyi gazdaság és az okszerű/bölcs erőforrás-gazdálkodás feltételeinek megteremtése, fejlesztése a vidéki térségekben térségi integrációra, meglévő kapacitásokra, rejtett potenciálokra aktiválására építve

■ **S2 - Aktivitás, kreativitás és társadalmi integráció kibontakoztatása**

1. Az egészségmegőrzés, a rekreációs és az egészségügyi szolgáltatások rendszerének térségi szinten szervezett tudásalapú interszektorális fejlesztése
2. Piacképes tudás, munkaerőpiaci készségek, képességek és korszerű munkakultúra differenciált fejlesztése, vállalkozókedv és kreativitás erősítése, intézményi háttér megújítása
3. Leértékelődött, elszigetelődött települési zárványok, szegregálódó területek, településrészek, lakóterületek közösségi összefogásra épülő innovatív megújítása, fenntarthatóságának növelése
4. A kulturális örökség megújítása, funkcióváltása és folyamatos karbantartása a szabad építőipari kapacitások célirányos képzésére és hasznosítására alapozva

■ **S3 - Meglévő ipari parkok telephelyvonzó képességének növelése, rozsdá - és barnamezős területek differenciált újrahasznosítása, tájsebek rehabilitációja**

1. Vörösiszap-tárolók, meddő- és peryehányók, tájsebek, sekély mélységű alábányászott területek többlépcsős (újrahasznosítással egybekötött) rehabilitációja
2. Érzékeny területen lévő barnamezős területek differenciált, ütemezett funkcióváltásának elősegítése
3. Kiemelkedő hálózati pozíciójú ipari parkok és barnamezők telephelyvonzó képességének megerősítése
4. Majorok, puszták, külterületi üzemi területek differenciált vidékfejlesztési célú újrahasznosítása

■ **H1 - Hazai és határon átvelő térségi hálózatok, együttműködések , munkamegosztás felépítése**

1. Területi és ágazati gazdasági, képzési-szakképzési, közintézményi együttműködések (klaszter, szövetkezet, közszolgáltatási megállapodások stb.) kialakítása, fejlesztése
2. Civil energiák felszabadítása, társadalmi tőke megerősítése a klímatudatosság, népességmegtartó-képesség, az egészséges életmód és az esélyegyenlőség megerősítése érdekében
3. Az információs társadalomba való sokrétű bekapcsolódás fejlesztése (szélessávú hozzáférés, e-szolgáltatások, esélyegyenlőség, IKT készségek)
4. Hátrányos helyzetű térségek és társadalmi csoportok „kapacitásépítése”: érdekérvényesítő, önszerveződő képesség, közösségépítés

Oroszlány város ITS-jában kitűzött középtávú tematikus célok az alábbiak szerint járulnak hozzá a Megyei Koncepció célkitűzéseinek eléréséhez:

ITS Tematikus célok	A KEM Területfejlesztési Koncepciójának kapcsolódó céljai
T1 Helyi gazdaság fejlesztése munkahelyteremtéssel, a foglalkoztatás növelésével és a szak-képzési, felnőttképzési rendszer modernizációjával	T1-3 A várostérség népességmegtartó képességének munkamegosztásra, egyedi arculatokra és közös értékekre épülő megerősítése (lakóterület-felértékelés, funkcióbővítés, energiahatékony, minőségi oktatás-képzés; kreatív környezet) T5-1 Urbanizált térségek és munkaerő-piaci központok elérhetőségének javítása (infrastruktúra és differenciált közösségi megoldások) S1-1 Nemzeti és megyei húzóágazatok és a dinamikus bővülő zöldipar pozíciójának, nagytérségi integrációjának és térségi beágyazódásának megerősítése, a KKV szektor felzárkóztatásának, integrálódásának ösztönzése S1-2 Tudásalapú gazdaság feltételeinek markáns javítása: felső- és középfokú műszaki képzés és szakképzés, innovációs környezet, K+F és tudáságazatok térségi szinten összehangolt ösztönzése S1-3 A megye energiaipari pozíciójának megtartása és megerősítése az energiaszektor megújítására-struktúraváltására építve S2-2 Piacképes tudás, munkaerőpiaci készségek, képességek és korszerű munkakultúra differenciált fejlesztése, vállalkozókedv és kreativitás erősítése, intézményi háttér megújítása S3-2 Érzékeny területen lévő barnamezős területek differenciált, ütemezett funkcióváltásának elősegítése S3-3 Kiemelkedő hálózati pozíciójú ipari parkok és barnamezők telephelyvonzó képességének megerősítése
T2 A város turisztikai potenciáljának program-csomagokra és térségi együttműködésekre épülő	T1-4 Által-ér völgy vízrendszere integrált erőforrás- és környezetgazdálkodásának megalapozása , rekreációs-turisztikai célú megújítása (víz- természet- és tájvédelem, halgazdaság, szabad-

<p>ló kihasználása.</p>	<p>idő-életminőség, identitás) T5-4 Élhetőség, helyi gazdaság, és az ún. „traded” szolgáltatások (turizmus, alkonygazdaság, gondozási szolgáltatás, csapatépítés...) térségi (natúrparki) szinten összehangolt fejlesztése (LEADER) S1-4 A megye rekreációs turisztikai potenciáljának fenntartható hasznosítása, turisztikai ipar foglalkoztatási és jövedelemtermelő képességének megerősítése S2-4 A kulturális örökség megújítása, funkcióváltása és folyamatos karbantartása a szabad építőipari kapacitások célirányos képzésére és hasznosítására alapozva</p>
<p>T3 A város általános komfortfokozatának, településképének, szolgáltatásainak, valamint lakhatási, szabadidős feltételeinek komplex fejlesztése</p>	<p>T1-3 A várostérség népszerűségmegtartó képességének munkamegosztásra, egyedi arculatokra és közös értékekre épülő megerősítése (lakóterület-felértékelés, funkcióbővítés, energiahatékonyság, minőségi oktatás-képzés; kreatív környezet) T5-4 Élhetőség, helyi gazdaság, és az ún. „traded” szolgáltatások (turizmus, alkonygazdaság, gondozási szolgáltatás, csapatépítés...) térségi (natúrparki) szinten összehangolt fejlesztése (LEADER) S2-3 Leértékeltődött, elszigeteltödött települési zárványok, szegregálódó területek, településrészek, lakóterületek közösségi összefogásra épülő innovatív megújítása, fenntarthatóságának növelése</p>
<p>T4 A város külső és belső közlekedési kapcsolatainak fejlesztése, a közműellátottság javítása a város vonzóbbá tétele érdekében</p>	<p>T1-2 A Tatabánya központú többpólusú funkcionális várostérség integrációra épülő térszerkezeti-gazdasági kohéziójának megerősítése (versenyképesség, közlekedési kapcsolatrendszerek, szolgáltatás, területkínálatok, KKV-k, munkaerőpiac, egyes városok térségi szerepei) T5-1 Urbanizált térségek és munkaerő-piaci központok elérhetőségének javítása (infrastruktúra és differenciált közösségi megoldások) T5-3 Kisvárosok és mikroközpontok térségi szervező- szolgáltató, foglalkoztató szerepének megerősítése, elérhetőségük javítása (Közösség-vezérelt helyi fejlesztés)</p>
<p>T5 A város természeti és környezeti állapotának javítása az erőforrás-hatékonyság, klímataudatosság szem előtt tartásával.</p>	<p>T1-4 Által-ér völgy vízrendszere integrált erőforrás- és környezetgazdálkodásának megalapozása, rekreációs-turisztikai célú megújítása (víz- természet- és tájvédelem, halgazdaság, szabadidő-életminőség, identitás)</p>
<p>T6 A társadalmi kohézió és szolidaritás jegyében az oktatás, az egészségügyi és szociális ellátás színvonalának emelése, a helyi identitás erősítése</p>	<p>T1-3 A várostérség népszerűségmegtartó képességének munkamegosztásra, egyedi arculatokra és közös értékekre épülő megerősítése (lakóterület-felértékelés, funkcióbővítés, energiahatékonyság, minőségi oktatás-képzés; kreatív környezet) S1-2 Tudásalapú gazdaság feltételeinek markáns javítása: felső- és középfokú műszaki képzés és szakképzés, innovációs környezet, K+F és tudáságazatok térségi szinten összehangolt ösztönzése S2-1 Az egészségmegőrzés, a rekreációs és az egészségügyi szolgáltatások rendszerének térségi szinten szervezett tudásalapú interszektoralis fejlesztése S2-2 Piacképes tudás, munkaerőpiaci készségek, képességek és korszerű munkakultúra differenciált fejlesztése, vállalkozókedv és kreativitás erősítése, intézményi háttér megújítása H1-1 Területi és ágazati gazdasági, képzési-szakképzési, közintézményi együttműködések (klaszter, szövetkezet, közszolgáltatási megállapodások stb.) kialakítása, fejlesztése H1-2 Civil energiák felszabadítása, társadalmi tőke megerősítése a klímataudatosság, népszerűségmegtartó-képesség, az egészséges életmód és az esélyegyenlőség megerősítése érdekében H1-3 Az információs társadalomba való sokrétű bekapcsolódás fejlesztése (szélessávú hozzáférés, e-szolgáltatások, esélyegyenlőség, IKT készségek) H1-4 Hátrányos helyzetű térségek és társadalmi csoportok „kapacitásépítése”: érdekérvényesítő, önszerveződő képesség, közösségépítés</p>

4.2 BELSŐ ÖSSZEFÜGGÉSEK

A célok logikai összefüggései

Az első táblázatban elemezzük, hogy mely problémákra adnak választ és mely adottságokra építenek a tematikus középtávú célok. A kapcsolat erősségét háromfokozatú skálán mutatjuk be és projekt azonosító számukkal jelezzük a jellemző beavatkozásokat, melyek az adott problémára vagy az adott adottságra reagálnak az adott tematikus cél elérése érdekében.

	T1 Helyi gazdaság fejlesztése munkahelyteremtéssel, a foglalkoztatás növelésével és a szakképzési, felnőttképzési rendszer modernizációjával	T2 A város turisztikai potenciáljának programcsomagokra és térségi együttműködésekre épülő kihasználása.	T3 A város általános komfortfokozatának, településképének, valamint lakhatási, szabadidős feltételeinek komplex fejlesztése	T4 A város külső és belső közlekedési kapcsolatainak fejlesztése, a közműellátottság javítása a város vonzóbbá tétele érdekében	T5 A város természeti és környezeti állapotának javítása az erőforráshatékonyság, klímatudatosság szem előtt tartásával.	T6 A társadalmi kohézió és szolidaritás jegyében az oktatás, az egészségügyi és szociális ellátás színvonalának emelése, a helyi identitás erősítése
Problémák						
Népesség csökkenése, elvándorlás	3 (A5,A7/1,K1,K2)	3 (A6,K4,K5)	2 (A1/1,2;A2/1;A3;A4)			2 (A2/2;A7/2;K5,E1;E12)
Népesség nagyfokú elöregedése						3 (E2;E5;E12)
megfelelő szakképzéssel rendelkezők hiánya	3 (A5/3)					3 (E2)
Hátrányos helyzetű népesség növekedése	2 (A5/3;A7/1)	2	2 (H2)			3 (A2/2;E2;E4)
Rendezetlen viszonyok a Német - Nyíres dűlőben (területhasználati konfliktusok)	2 (A7/1)		1 (A2/2)			3 (A7/2)
hiányzó egészségügyi-szociális ellátások						3 (E12)
Fejletlen idegenforgalmi infrastruktúra (szálláshelyek hiánya)		2 (K4;K5;E19;E20)	2 (E7;E9)			
Tókeszegény helyi KKV-k	2 (A5)	1 (K4;K5)				
Rekultiválendő területek nagy száma, porszennyezés	2 (A5;K1)	1 (A6)			3 (E18)	
Vállalkozói képességek, vállalkozó	3 (A5/2;K5)	1 (K4;E20)				

kedv gyenge						
Az Ipari Park csak a városon keresztül közelíthető meg, elkerülő út hiánya, M1-es kapcsolat				3 (A5/1;K1;K2)		
Kevés önkormányzati bérlakás			3 (A2/1)			
kisvízfolyások vízjárása szélsőséges, katasztrófhelyzetek				1 (A3)	3 (E18)	
Alulhasznosított zöldterületek, funkcionálisan kihasználatlan közterületek			3 (A2/1;A3;A4/3;H8;H12)			
Nincs vonzó városközpont, közösségszervező erőt nem képvisel			3 (A1/2)			
Leromlott, rossz energiahatékony-ságú, középületek, lakóépületek, lakótelepek			3 (A1/1,3;A2/1;A4/3)	2 (K3)	3 (H6;H11;E14)	
Funkciójukat veszített épületek			3 (E9;E13)			
Rendezetlen területek különösen a vasútállomás környékén	2 (K1)		3 (A3;A4;E22)	2 (H8;H12)		
Nagy átmenő forgalom az ipari park miatt				3 (K1;K2)		
Belterületi utak minősége rossz, magas balesetszám				3 (H1;H7;H12;E17)		
Parkolási problémák közintézményeknél			3 (A1/1,3;A2/1;A3/4;A4/2,3)	1 (H12)		
Kerékpáros közlekedés feltételei rosszak (utak, kapcsolatok, tárolók hiánya)			2 (A1/1,3;A2/1;A3/4;A4/2,3)	3 (H1)		
Előregedett szennyvíz- és csapadékvíz-elvezető hálózat			3 (A2/1)	3 (H5;H7;E15)		
Alacsony a megújuló energiahordozó hasznosítás aránya	2				3 (K3;H6;E14)	
Illegális hulladéklerakók nagy száma, regionális hulladéklerakó telített					3 (H4)	

Avult közvilágítás				3 (H9)		
Zaj és légszennyezés magas	1 (K1)		1 (A1;E14)	3 (K2)	3 (K2;K3;H11;E18)	
Alacsony szintű együttműködés a várostérségben	1 (A5/2)	1 (K4)		1 (K2)		2 (K5)
Nincs aktív, közösségformáló értelmiség	3 (A5)	3 (A6)				3 (K5;E3)
bölcsődei kapacitás kevés						3 (E1;H2)
fejlesztések elmaradása, Tatabánya elszívó hatása	2 (A5)	2 (A6)	1 (A1/1)	1 (K2;H1)		2 (K5)
Közös turisztikai marketing, programcsomag hiánya		3 (K4;K5;E20)				
Adottságok						
átlag alatti munkanélküliség	3 (A5)	2 (A6)				
Bányász múlt, hagyományörzés		3 (A6/2)				2 (K5;E3)
Széleskörű sporttevékenység és művészeti tevékenységek.		1 (A1/3)	3 (A1/3;A4/2,3;H3)	2 (H1)		1 (E3)
Sportolási lehetőségek			3(A1/3;A4/2,3;H3)			1 (E3)
prosperáló és magas hozzáadott értékkel termelő iparvállalatok	3 (A5)					
Gazdag természeti környezet		2 (A6;E21)	1		3 (E18)	
Nagy kiterjedésű közparkok (Haraszt-hegy, Malom-tó, Által-ér)			3 (A3;A4)		3 (E18)	
Fizetőképes kereslet szolgáltatók iránt		2 (A6)	3 (A1/2,3;A3;A4)			
Majk, Vértesszentkereszt, bányászmuzeum, Vértés közelsége		3 (A6;K4)	2 (E21)			
Erőmű	2 (K3)				3 (E18)	
Tőkeerős külföldi vállalatok az ipari parkban	3 (A5)					
erős középfokú képzési hagyományok	2 (A5/3)					3 (H2;E2)

Az itt következő második táblázatban a problémákra adott válaszok és az adottságok kihasználása szempontjából történik vizsgálat: ez esetben a területi (városrészi) célok szempontjából. A kapcsolat erősségét ugyancsak háromfokozatú skálán mutatjuk be.

	V1 Falu/Ófalu: Városrész rehabilitáció a falusias jelleg megtartásával, a nemzetiségi hagyományok további megőrzésével	V2 Óváros: A városrész építészeti állagromlásának megállítása, a városrész leszakadásának megállítása, városrész rehabilitáció folytatása, városközpont kialakítása	V3 Újváros: Eszztétikailag vonzóbb városkép kialakítása, a városrész közösségi, kulturális, sport életének fejlesztése	V4 Haraszt-hegy és Bányász körút térsége: A lakossági igényeknek megfelelő, színvonalas rekreációs terület kialakítása a közterületek fenntartható fejlesztésével, oktatási, sportlétesítmények fejlesztése	V5 Kecskédi úti lakótelep: Lakóövezeti funkciók feltételeinek fejlesztése, közterület fejlesztés	V6 Borbála lakótelep: Közterületek fejlesztése, utcahálózat rekonstrukciója, intézményfejlesztés	V7 Iparterület: Az ipari park vonzerejének növelése a fenntartható munkahelyteremtés és a város versenyképességének erősítése érdekében	V8 Kereskedelmi-szolgáltató terület: Kommunális szolgáltatások fejlesztése, a kereskedelmi terület vonzerejének növelése	V9 Kültérület: Majk-pusztá: A turisztikai adottságok kihasználása Német, Nyíres dűlő: a társadalmi kohézió erősítése
Problémák									
Népesség csökkenése, elvándorlás		2 (A2/1,2)					3 (A/5)		2 (A6;A7/1)
Népesség nagyfokú elöregedése		2 (E4;E5)	1 (A3)	1 (A4)					
megfelelő szakképzettséggel rendelkezők hiánya		1 (E2)					3 (A5/3)		
Hátrányos helyzetű népesség növekedése		2 (A2/1,2)					2 (A5/3)		2 (A7/1,2)
Rendezetlen viszonyok a Német - Nyíres dűlőben (területhasználati konfliktusok)									3
hiányzó egészségügyi-szociális ellátások		3 (E12)				1 (E12)			
Fejletlen idegenforgalmi infrastruktúra (szálláshelyek hiánya)		3 (E7;E9)							3 (E19)

Tőkeszegény helyi KKV-k							2 (A5/2)		
Rekultiválandó területek nagy száma, porszenyezés							2 (A5;K1)		
Vállalkozói képességek, vállalkozókedv gyenge							2 (A5/2)		
Az Ipari Park csak a városon keresztül közelíthető meg, elkerülő út hiánya, M1-es kapcsolat							2 (K1;K2)		3 (K2)
Kevés önkormányzati bérlakás		2 (A2/1)							
kisvízfolyások vízjárása szélsőséges, katasztrófa-helyzetek	1 (E15)		1 (A3)						2 (E18)
Alulhasznosított zöldterületek, funkcionálisan kihasználatlan közterületek	2 (E22)	2 (A2/1)	3 (A3)	3 (A4)	1 (H12)	1 (H12)			
Nincs vonzó városközpont, közösség szervező erőt nem képvisel		3 (A1/1)							
Leromlott, rossz energiahatékonyságú, középületek, lakóépületek, lakótelepek	1 (H11; E14)	3 (A1/3;A2/1;H6; H11;E14)	1 (H11;E14)	1 (A4/3H11;E14)	1 (H11;E14)	1 (H6;E14)			
Funkciójukat veszített épületek		2 (E13;E19)							
Rendezetlen területek különösen a vasútállomás környékén	2 (E22)		3 (A3)	3 (A4)					
Nagy átmenő forgalom az ipari park miatt							3 (K1; K2)		3(K2)
Belterületi utak minősége rossz, magas balesetszám	1 (E15;E17)	3 (A2/1;H1;H7; H12)	3 (H1;H7;H12)	1 (H1;H7;H12)	1 (H7;H12)	2 (H7;H12)		1(H1;H7;H12)	1 (H1;H12)
Parkolási problémák közin-		3(A1/1,3;A2/1)	2 (A3/4)	2 (A4/2,3)					

tézményeknél									
Kerékpáros közlekedés feltételei rosszak (utak, kapcsolatok, tárolók hiánya)	1 (H1)	3 (A1/1,3; A2/1;H1)	3 (A3/4;H1)	1 (A4/1,3;H1)	1 (H1)	1 (H1)	2 (K1;H1)		2 (H1;H12;E17)
Előregedett szennyvíz- és csapadékvíz-elvezető hálózat	2 (H5;E15)	3 (A2/1;H5)	2 (H5)	1 (H5;H7)					
Alacsony a megújuló energiahordozó hasznosítás aránya	1 (E14)	2 (E14;H6)	1 (E14;H6)	1 (E14)	1 (E14)	1 (E14;H6)			
Illegális hulladéklerakók nagy száma, regionális hulladéklerakó telített									3 (H4)
Avult közvilágítás	1 (H9)	2 (H9)	2 (H9)	2 (H9)	1 (H9)	1 (H9)	1 (H9)	1 (H9)	1 (H9)
Zaj és légszennyezés magas	1 (E14)	1 (E14)	1 (E14)	1 (E14)	1 (E14)	1 (E14)	2 (K2)		2(K2;K3;E18)
Alacsony szintű együttműködés a várostérségben							1(A5/2;K5)		2(K4;K5)
Nincs aktív, közösségformáló értelmiség		2 (K5;E3)					2 (A5)		1 (A6)
bölcsődei kapacitás kevés		2 (E1;H2)							
fejlesztések elmaradása, Tatabánya elszívó hatása		1 (A1/1)					2 (A5)		2 (A6; K2;H1)
Közös turisztikai marketing, programcsomag hiánya									3(K4;K5;E20)
Adottságok									
átlag alatti munkanélküliség							3 (A5)		3 (A6)
Bányász múlt, hagyományörzés	1 (K5;E3)	2 (K5;E3)							3
Széleskörű sporttevékenység és művészeti tevékenységek.		2 (A1/3;E3)	2 (A3/2)	3 (A4/2,3,H3)					2 (H1)

Sportolási lehetőségek			3(A3/2;H3)	3 (A4/2,3;H3)					2(H1)
prosperáló és magas hozzáadott értékkel temelő iparvállalatok							3 (A5)		
Gazdag természeti környezet									3 (A6;E18;E21)
Nagy kiterjedésű közparkok (Haraszt-hegy, Malom-tó, Által-ér)			3 (A3)	3 (A4)					
Fizetőképes kereslet szolgáltatások iránt		2 (A1/2,3)	2 (A3/2,3)	3 (A4)				2	
Majk, Vértesszentkereszt, bányászmuzeum, Vértes közelsége									3(A6)
Erőmű									3 (K3;E18)
Tőkeerős külföldi vállalatok az ipari parkban							3(A5)		
erős középfokú képzési hagyományok		2(H2;E2)					2(A5/3)		

A stratégia megvalósíthatósága

A stratégia megvalósíthatósága számos külső és belső tényezőtől függ; ezek egy részét az önkormányzat közvetlenül biztosíthatja, más részére jelentős befolyása van, míg a tényezők jelentős része az önkormányzat tevékenységétől részben vagy egészben független adottságként jelentkezik. A legtöbb ilyen tényezővel kapcsolatban kockázatokat is azonosíthatunk, ezeket lásd részletesen az 5. „A megvalósíthatóság kockázatai” fejezetben. A megvalósítást befolyásoló legfontosabb tényezők:

- > **Partnerségi viszonyok:** a megvalósítás alapfeltétele, hogy a város az összes érdekelt fél támogatását élvezze, és mind saját polgáraival, mind pedig járási, megyei és központi kormányzati partnereivel kölcsönös előnyökön nyugvó, a problémák megoldására koncentráló, kreatív párbeszédet folytasson. A partnerség kiépítése már a tervezés során megkezdődik, és a végrehajtás során a különböző ágazati partnerek bevonásával teljesebbé válik. A partnerségi kérdéseket a 6.2 „A stratégia megvalósításának szervezeti keretei” című fejezet fejti ki.
- > **Felelős vezetés:** a stratégia megvalósításához – tekintettel a döntéshozói és operatív feladatok számosságára – felelős és aktív városvezetésre, és jól képzett, tájékozott operatív munkatársakra van szükség. A megfelelő szervezet és személyi állomány a biztosítéka annak, hogy a szükséges döntések megfelelő időben és megfelelő tartalommal megszülessenek, és a döntések alapján az operatív végrehajtó szervezet világos hatáskörökkel dolgozzon a megvalósításon. A vezetés és irányítás feladatait részletesen a 6.2 „A stratégia megvalósításának szervezeti keretei” tárgyalja.
- > **Nyomonkövetés, rugalmas tervezés:** a változó társadalmi-gazdasági körülményekhez történő alkalmazkodás követelménye szükségessé teszi, hogy a stratégia elfogadása után is lehetséges rugalmasan tudjon alkalmazkodni a lehetőségekhez, külső adottságokhoz. Ehhez monitoring és kontrolling rendszer működtetése szükséges, amely lehetővé teszi a megvalósulás nyomon követését, az akadályozó tényezők azonosítását és megfelelő intézkedések meghozatalát. A monitoring és kontrolling témakörét a 6.4 „Monitoring rendszer kialakítása” című fejezet tartalmazza.
- **Pénzügyi tervezés, pénzügyi források:** a megvalósítás alapvető feltétele a pénzügyi források megfelelő időben történő rendelkezésre állása. Míg az előkészítés feladatai során ezek elsősorban önkormányzati források, addig a megvalósítás – tekintettel a szűkös belső anyagi lehetőségekre – elsősorban külső forrásokra támaszkodhat. A források biztosításának körülményeit, ütemezését és azok nagyságrendjét a 2.4 „A településfejlesztési akciók vázlatos pénzügyi terve és ütemezése” című fejezet tartalmazza.

A célok érdekében tervezett tevékenységek egymásra gyakorolt hatásai

Az itt következő kölcsönhatás mátrixban bemutatjuk a tervezett beavatkozások egymásra hatását.

A táblázat mindkét irányban a tervezett beavatkozásokat (projekteket) sorolja fel.

A táblázat celláiban 0, 1, 2 értékkel jelöljük, hogy az első oszlopban álló projekt (A) milyen mértékben segíti a fejlécben szereplő (B) projektet, mennyire járul hozzá annak céljaihoz, mennyire erősíti annak várt hatásait.

A fentiek alapján a táblázat sorösszege a (utolsó oszlop) az adott sorban álló projekt „hatáserősségét” mutatja. Hasonlóan az oszlopösszegek a „befolyásoltság” mértékét mutatják.

A tevékenységek /projektek kölcsönhatás mátrixa - a következő két oldal táblázata

A hatáserősség – befolyásoltság koordinátarendszerben a projektek mindegyike négy kategóriába sorolható:

- > A meghatározó típusú csoportba olyan tevékenységek tartoznak, amelyek nagy hatást gyakorolnak más tevékenységekre, de a rájuk gyakorolt hatás kicsi. Mint meghatározó tevékenységek jelenlétük kiemelten fontos a rendszerben, hiszen a tovagyűrűző hatások kiindulópontjai.
- > A közvetítő típusú tevékenységek csoportjába azon tevékenységek tartoznak, amelyek átlag fölötti hatással vannak más tevékenységekre és őket is jelentős hatások érik. Ezen tevékenységek a szinergikus hatások generálói és hasznélvezői is, így mint a közvetlen és közvetett hatások érvényesülésnek csomópontjai definiálhatók.
- > Az eredmény típusú tevékenységek csoportját azok a tevékenységek alkotják, amelyek viszonylag kis hatást fejtenek ki más projektekre, ugyanakkor a hatások fogadásában jelentősök. A szinergikus hatásoknak köszönhetően ezek a tevékenységek nagyobb hatást érnek el a város átfogó céljainak elérésében.
- > A kiszűrhető típusú tevékenységek csoportját olyan tevékenységek képezik, amelyek se nem gyakorolnak, se nem fogadnak számottevő hatást. Ebből adódóan a rendszeren belül izoláltak, s a szinergikus hatások megvalósulása szempontjából szerepük elhanyagolható.

Fontos megjegyezni, hogy a hatások értelmezésekor a beavatkozások egymás közötti viszonyaira gondolunk, nem a beavatkozások és a város fejlődése közötti viszonyra!

A négy kategória a projektek alábbi koordinátarendszerben való ábrázolásával határozható meg.

hatáserősség	magas	Meghatározó projektek	Közvetítő projektek
		<i>K4. A kastélyprg. és a turisztikai fejlesztések összehangolása</i>	<i>A2/1. Az óváros rehabilitációjának folytatása H7. Belterületi utcák felújítása, korszerűsítése H1. Kerékpárút-hálózat fejlesztése bel- és külterületen</i>
alacsony	alacsony	Izolált projektek	Eredmény jellegű projektek
		<i>E1. Biztos Kezdet Gyerekház program A5/2. Az Ipari Park fejlesztésének "soft" elemei H2. Oroszlányi oktatási intézmények fejlesztése</i>	<i>A6/1. Majk turisztikai attrakcióinak fejlesztése A6/2. A Vértes Északi kapuja attrakció és szolgáltatás-fejlesztése</i>
		alacsony	magas
		befolyásoltság	

A célok megvalósításához szükséges beavatkozások (projektek) kölcsönhatás mátrixából az alábbi következtetéseket vonhatjuk le.

Bonyolultabb rendszerekben előfordulhatna, de Oroszlányban a projektek egymásra negatív hatással nincsenek.

A 0-1-2 értékek összeadott értéke projektektől függően 0 és 21 között található. Az összegek vizsgálata során azok abszolút értéke nem fejez ki rangsort (fontosságot) csak az 58 projekt közti kapcsolatok darabszámát.

A hatáserősség/befolyásoltság koordináta rendszerben a legjellegzetesebb projekteket emeltük ki. ezekből látszik, hogy az idegenforgalmi beavatkozások jelentősége milyen erős. Igaz ez az eredmény jellegű és meghatározó projektekre egyaránt, míg a szinergikus (közvetítő) jellegűek között a hálózatos út-, közműfejlesztések szerepelnek.

Az sem tűnik véletlennek, hogy a kiemelt projektek között négy akcióterületi és három hálózatos projekt található. A kulcsprojektek hiányának oka az, hogy pl. az erőmű átállítása inkább a meglévő távfűtési rendszer fenntartását szolgálja, a szintén alapvető fontosságú autópálya-kapcsolat pedig közvetlenül a meglévő ipari-gazdasági szereplőket hozza helyzetbe, valamint a bővítés *lehetőségét* vetíti előre, azaz hatása (bár jelentős) közvetett.

5 A MEGVALÓSÍTHATÓSÁG KOCKÁZATAI

A 2013-ban lezárult fejlesztési időszaktól eltérően 2014-2020 között számos olyan új elem jelent meg, melyek a városok fejlesztési programjainak megvalósítását egyértelműen befolyásolják. Az indikátorok határozottabb számon kérhetősége, a forrásfelhasználás tematikus koncentrációja egyértelműen a kockázatelemzés és kockázatkezelés jelentőségét növelik. A következő fejezetben fel kívánjuk mérni az alábbi tényezőkből fakadó, a jelen városfejlesztési stratégia és az ebben rögzített indikátorok teljesülését veszélyeztető kockázatokat. Fontos az is, hogy az eddig beazonosított, illetve a jövőben projektgenerálás keretében beazonosítani tervezett, a stratégia teljesülését alapvetően meghatározó fejlesztési projektek (pl. elkerülő) megvalósításának kockázatai is elemzésre kerüljenek.

A kockázatok elemzését a fontosabb kockázati csoportok beazonosításával kezdjük, majd téma specifikus módon – immár a kockázat kezelési stratégia keretében – javaslatokat fogalmazunk meg az egyes kockázati elemek kezelésére. Az egyes kockázatok esetében vizsgáljuk, hogy milyen valószínűséggel merülhet fel és milyen hatással bír a megvalósítás szakaszára.

A különböző kockázati tényezőket tematikus csoportokba rendezve Oroszlány integrált településfejlesztési stratégiájának megvalósítása kapcsán az alábbi kockázati faktorokat azonosíthatjuk be:

- jogi-intézményi kockázatok: a jelzett kockázatok tekintetében a stratégiai program megvalósításra kijelölt intézményi háttér megléte, a hatáskörök megfelelő szétosztása, továbbá a humán kapacitás minősége jelenthetnek kockázatot. Jogi-közbeszerzési kockázat a törvényi, jogszabályi környezet változásaihoz kötődhet, illetve egyes, - főként összetett - beruházások kapcsán a közbeszerzési eljárás elhúzódása okozhatja a megvalósulás csúszását. Mindezek figyelembe vétele kiemelt fontosságú feladat.
- pénzügyi-gazdasági: az elégtelen finanszírozásból, a bizonytalan makrogazdasági tényezőkből adódó kockázati elemek, az egyes támogatási konstrukciók specifikus jellemzői, a saját forrás előteremtésének kérdései, illetve az adott fejlesztési elem fenntartáshoz kapcsolódó kockázatok.
- társadalmi kockázatok: fontos tényező a stratégia megvalósíthatósága szempontjából a megfelelő együttműködő partnerek kiválasztása, a kapcsolatokat szabályozó szerződések pontos megfogalmazása, valamint a lakosság megfelelő bevonása a tervezési, programozási folyamatba. Jelentős kockázatot rejt a lakosság nem megfelelő szintű tájékoztatása az adott programok tervezéséről, illetve megvalósításáról, a szükséges kommunikáció elmaradása a társadalmi támogatottság meglétét veszélyeztetheti.
- műszaki kockázatok: itt vettük számításba a tervezés, megvalósítás, illetve az üzemeltetés során felmerülő kockázatokat egyaránt. A stratégia megvalósulása a célok elérésének alapját képező beavatkozások, fontosabb projektek (kulcsprojektek) sikerét feltételezi, ezért alapvetően ezek megvalósításának műszaki jellegű kockázatait is figyelembe kell venni.

Mind a bekövetkezés valószínűségét, mind a hatás mértékét – azaz milyen mértékben befolyásolja a stratégia sikerességét - háromfokozatú skálán értékeljük.

4.2-1. táblázat: A kockázatok bekövetkezésének valószínűsége és a hatás valószínű mértéke

Kockázat megnevezése	Várható hatása, következménye	Valószínűség	Hatás	Megelőző / korrekciós intézkedés
Pénzügyi, gazdasági jellegű kockázatok				
P1 - Saját forrás előteremtésének kockázata	forráshiány, csak részbeni megvalósulás, meghiúsulás	közepes	jelentős	Alternatív forráslehetőségek felkutatása
P2 - Hazai illetve Európai Unió fejlesztési források elmaradása	a város megörökölt problémáin nem tud úrrá lenni, térségi szerepe csökken, népességszökkenés	alacsony	jelentős	A forrás lehívás késedelmére való felkészülés
P3 - A stratégia szempontjából alapvető projektek megvalósítási költsége jóval meghaladja a tervezett mértéket	veszteséges önkormányzati gazdálkodás, város vonzereje csökken, önkormányzati feladatellátás romlik, stb.	közepes	közepes	Részletes projekttervek, átgondolt műszaki tervek, költségvetések készítése Tartalékkeret meghatározása
P4 - Meghatározó akcióterületi projekt illetve kulcsprojekt meghiúsulása	a releváns stratégiai célok nem teljesülnek,	közepes	jelentős	Megfelelő ütemezés kialakítása a projektek megvalósításában, tartalékprojektek kijelölése, folyamatos projektgenerálási, projekt fejlesztési feladatok ellátása
P5 - A fejlesztési programokhoz szükséges befektetők, partnerek hiánya	munkaerő-piaci stagnálás, ingázás fokozódása, majd elvándorlás erősödése	közepes	közepes	Megfelelő marketing és promóciós tevékenységek, a befektetési lehetőségek kapcsán
P6 - Magyarország gazdasága lemarad a környezetétől, mely a városra is általánosan negatívan hat	város népességmegtartó ereje tovább csökken	alacsony	közepes	A város fejlődéséhez nem csupán a külső tényezőkre kell építeni, hanem saját erősségeit, adottságait is igyekszik kihasználni
P7 - A városok forrásokért, beruházásokért folyó versenyében való lemaradás, munkahelyteremtés elmaradása,	a lakosság életminősége, a város népességmegtartó ereje tovább csökken	magas	jelentős	Ahhoz, hogy a település a városok versenyében a legjobbak között kerüljön ki, városmarketing stratégiát alakít ki, valamint a gazdasági szereplőit partnerként kezeli. A város a megfelelő fórumokon aktívan képviseli a város érdekeit.
Jogi, intézményi jellegű kockázatok				
J1 - A jogszabályi környezet kedvezőtlen irányba történő változása	forráshiány, elégtelen szolgáltatások	közepes	jelentős	Az jogszabályi változások folyamatos figyelemmel kísérése; Rugalmas, gyors reakálás a megváltozó jogszabályi körülményekhez
J2 - Hatósági, közbeszerzési eljárások időbeli elhúzódnása, új kötelezettségek	a stratégia megvalósításának időbeli csúszása, mérsékelt teljesülés,	közepes	közepes	Az eljárásrend szigorú betartása minden érintett részéről A dokumentumok megfelelő szakmai előkészítettségének biztosítása, professzionális előkészítés, kompetens egyeztetések

Kockázat megnevezése	Várható hatása, következménye	Valószínűség	Hatás	Megelőző / korrekciós intézkedés
Társadalmi jellegű kockázatok				
T1 - Kommunikációs nehézségek fellépése a stratégia megvalósításában résztvevő szereplők között	konfliktusok a szereplők között, időbeli csúszás, lakossági elégedetlenség, társadalmi támogatottság hiánya	közepes	jelentős	Pontosan meg kell határozni az adott részterületek feladatrendszerét, felelősségi rendszerét, a pontos és világos eljárás rendet
T2 - A megvalósításhoz szükséges szakmai kapacitás hiánya	hatékonyság hiánya, gyenge minőség, előírások megsértése, lakossági elégedetlenség, konfliktusok	alacsony	közepes	Az Önkormányzat feladata, hogy megfelelő szakmai háttérrel biztosítson, saját szakemberei illetve külső erőforrások bevonásával.
T3 A lakossági ellenállás, negatív közvélemény	negatív percepció a városról, identitástudat gyengülése, lakosságcsökkenés	alacsony	jelentős	Magas szintű partnerség biztosítása Folyamatos kommunikáció a lakossággal, helyi fórumok szervezése
T4 - A lakosság érdektelenné válik a település közös jövőképeinek, fejlesztéseinek meghatározását és megvalósítását illetően	negatív percepció a városról, identitástudat gyengülése, lakosságcsökkenés	közepes	közepes	A település a helyi identitás kialakítására és fenntartására, valamint a külső imázs meghatározására nagy hangsúlyt fektet, elsősorban soft tevékenységek keretében
Műszaki jellegű kockázatok				
M1 - Előre nem látható műszaki problémák	késedelem, lakossági elégedetlenség	alacsony	jelentős	Részletes tanulmánytervek készítése, alapos helyzetfelmérés
M2 - Nem megfelelő előkészítés, műszaki tervek vagy kivitelezés	késedelem, felesleges forrásigény, lakossági elégedetlenség	közepes	közepes	A tervezők és kivitelezők kiválasztása során kiemelt figyelem fordítása a szakmai alkalmasság, megfelelő referenciák meglétére, minőségbiztosításra

Az egyes kockázatok más-más módon hathatnak a stratégia megvalósulására, a város által megfogalmazott gazdasági-társadalmi célok teljesülésére. Egyes tényezők szerepe jelentős, azaz hatásuk magas, másoké alacsony. Ezért fontos megvizsgálni, hogy az egyes kockázatok esetleges bekövetkezése esetén, milyen valószínűséggel és milyen mértékben hathatnak a megvalósítás folyamatára.

Vannak olyan kockázati tényezők, melyeknek nagy a valószínűsége és vele együtt a hatása is jelentős vagy közepes. Ezek a kockázatok jelentik a legnagyobb kihívást, ezért ezek esetében a megelőzésre kell törekedni. Ilyen kockázati tényező Oroszlány esetén a várostérségben a beruházásokért, forrásokért folyó verseny. Gyakran külső tényezők között is vannak ilyen hatásúak, melyek befolyásolásában egy városnak általában igen kicsi a mozgástere; ilyenek pl. a jogszabályi környezet kedvezőtlen irányba történő változásai, melyből adódó problémáknál a gyors alkalmazkodóképességnek van kiemelt szerepe.

Az egyik legnagyobb hatású kockázat a kulcsprojektek megvalósulásának megghiúsulása, hiszen a kulcsprojektek azok a tervbe vett fejlesztések, melyek alapvető feltételét képezik valamely (akár több) középtávú városi cél elérésének, ennek következtében, ha a projekt nem valósul meg, valamelyik cél nem, vagy nem teljes mértékben érhető el.

A közepes valószínűségű és hatású kockázatok közül kiemelendő a beruházások megvalósulásának időbeli csúszása, mely elsősorban az előkészítés illetve a közbeszerzési, valamint a hatósági eljárások elhúzódása okozhat. Ide sorolható még a nem megfelelő műszaki tervekből, előkészítésből adódó idővesztés is. Ezek azok a kockázatok, melyek figyelemmel kísérése a stratégia megvalósítása során folyamatosan szükséges, és az időben történő beavatkozásnak kiemelt szerepe van. Az alacsony valószínűségű, de mégis jelentős hatású kockázatok - csakúgy, mint az magas valószínűségű, de csak alacsony hatású kockázatok – esetén a kockázatkezelési stratégia is hasonló; folyamatos figyelemmel kísérés, és szükség esetén megfelelő beavatkozás, miután ezek okozhatják a legnagyobb meglepetést a megvalósítást során. Ilyen kockázat Oroszlány esetében az uniós fejlesztési források elmaradása vagy a lakosság ellenállása, mely hatását tekintve jelentős kockázati tényező, bár ennek bekövetkezési valószínűsége a korábbi tapasztalatok alapján még projekt szinten is alacsony.

Jelentősebb erőforrásokat nem igényelnek azok a kockázatok, melyek hatása vagy valószínűség alacsony, és ehhez közepes valószínűség illetve hatás társul. Oroszlány esetében a szakmai kapacitások megléte került ebbe a kategóriába, mivel az erre való felkészülés könnyen kivitelezhető, külső erőforrások bevonásával kezelhető.

A kockázatok besorolása a kockázat mértéke szerint

Valószínűség	magas			P7,
	közepes	P6	P3, P5, J2, T4, M2	P2, P4, J1, T1
	alacsony		T2	P2, T3, M1
		alacsony	közepes	jelentős
		Hatás		

Kritikus kockázat, cél a megelőzés
Közepes kockázat; figyelemmel kísérendő
Alacsony kockázat, nem igényel jelentősebb erőforrásokat

6 A MEGVALÓSÍTÁS ESZÖZEI ÉS NYOMON KÖVETÉSE

6.1 A CÉLOK ELÉRÉSÉT SZOLGÁLÓ FEJLESZTÉSI ÉS NEM BERUHÁZÁSI JELLEGŰ ÖNKORMÁNYZATI TEVÉKENYSÉGEK

Az alábbi fejezetben azokat a lehetséges, de nem beruházási jellegű eszközöket tekintjük át, melyeket a településnek – az önkormányzatnak – alkalmazni érdemes a stratégiában megvalósítandó célok teljesülése érdekében.

A szabályozási környezet kiszámíthatóvá és megismerhetővé tétele:

- A stratégia sikeres megvalósításához szükség van az önkormányzat megfelelő jogalkotói és jogalkalmazói magatartására, az átlátható, támogató adminisztratív és szabályozási környezet biztosítására és fenntartására.
- Az önkormányzatnak a szabályozásban is egyértelművé kell tenni azokat a célokat és prioritásokat, melyek a település hosszú távú érdekeit szolgálják.
- A szabályozásnak koncentrálnia kell a helyi gazdasági és társadalmi környezet megfelelő irányú fejlődésének elősegítésére, meg kell határozni a célok megvalósításához szükséges támogató jogi, szabályozási lépéseket, és tudatosan végre is kell hajtani azokat.
- Az önkormányzatnak a helyi gazdaság szabályozásában, valamint a gazdasági tevékenységekhez kötött adminisztratív és engedélyezési eljárások során tanúsított kiszámítható és átlátható magatartása csökkenti a gazdasági bizonytalanságot és a befektetések kockázatát.

Befektetés ösztönzés

- Az infrastruktúra korszerűsítésén felül kiemelten fontos a település meglévő és a későbbiekben fejlesztésre kerülő, gazdaságilag hasznosítható területeinek megfelelő kihasználása.
- Fentiek érdekében az önkormányzatnak aktív, proaktív befektetés-ösztönzési tevékenységet kell folytatnia.
- Fel kell mérni és pontosan nyilván kell tartani a potenciális beruházók érdeklődésére számot tartó területeket, ingatlanokat. A cégek betelepüléséhez megfelelő ingatlanokat kell kialakítani.
- A befektetés ösztönzés részeként javasolt e tevékenység részletes, stratégiába foglalt kidolgozása, kapcsolódó kiadvány elkészítése, a települési honlap ilyen irányú folyamatos karbantartása.
- A helyi adótörvényben lehetőséget kell biztosítani a vállalkozói megtelepedést megfelelően ösztönző adókedvezmények kialakítására.

Településmarketing tevékenység

A városmarketing tevékenység elsődleges célja a település „láthatóvá tétele”. Ez egyaránt fontos a lakosság és a lehetséges beruházók, vállalkozók szempontjából. A településmarketing tevékenység részeként – kapcsolódva a befektetés ösztönzés gyakorlatához – a város honlapján elérhetővé kell tenni a legfontosabb társadalmi és gazdasági adatokat, fejlesztési célokat és a vállalkozások számára kiemelten érdekes ingatlanokra, területekre vonatkozó információkat.

Az Önkormányzat is átlátja a terület fontosságát, mit az is mutat, hogy maga az ITS is kulcsprojektként (K5) kezeli a városmarketing-fejlesztést.

A tevékenység egyik célja az integrált városfejlesztési stratégia egyes elemeinek megismertetése és elfogadtatása a célközönséggel. Az ehhez kapcsolódó kommunikáció már az előkészítés időszakában elindult fórumokkal, egyeztetésekkel. Ekkor a kétirányú kommunikáció formálta magát a stratégiát is, hisz az észrevételek figyelembevételével készültek el a végleges tervek. A kommunikáció révén ismerhetik meg a helybéliek a rekonstrukció tartalmát és ütemezését. Az építési tevékenység óhatatlanul együtt jár a területhasználat korlátozásával, melyet szintén meg kell ismertetni és bizonyos értelemben el kell fogadtatni a lakossággal.

A célcsoportok közül elsődleges a lakosság. Az Oroszlányban intenzíven működő civil szervezetek, vállalkozások, intézmények érdeklődése speciálisabb, ezért ezeket a célcsoportokat egyedi kommunikációs eszközök segítségével lehet hatékonyan tájékoztatni. A hatóságokkal és az infrastruktúraszolgáltatókkal tervezett rendszeres egyeztetés a zökkenőmentes megvalósítást segíti elő.

A városmarketing tevékenység során célszerű felhasználni azokat a lehetőségeket, melyek a városban rendelkezésre állnak. Oroszlány honlapja eddig is bemutatta a város fejlesztéseit, eseményeit. A települési honlap az ITS tervezés a megvalósítás során egyaránt szolgálni fogja ezt a célt.

6.2 A STRATÉGIA MEGVALÓSÍTÁSÁNAK SZERVEZETI KERETEI

6.2.1 A városfejlesztés jelenlegi szervezeti rendszere

Oroszlányban a városfejlesztéssel kapcsolatos döntési jogkörrel Oroszlány Város Önkormányzat Képviselő-testülete rendelkezik. A Közgyűlés mellett működő bizottságok feladatai közé tartoznak a fejlesztésekkel kapcsolatos feladatok is. Utóbbiak közül kiemelten foglalkozik az Önkormányzat a fejlesztési stratégiák és programok kidolgozásával, folyamatos felülvizsgálatával és aktualizálásával, továbbá a fejlesztési feladatokhoz pályázatok kidolgoztatásával.

A városfejlesztéssel összefüggő döntések végrehajtása a polgármesteri hivatalon belül a Beruházási és Városfenntartási Osztály feladata, amelyhez a vagyonhasznosítás és a műszaki ügyintézés is tartozik. Az osztály közbeszerzési eljárások előkészítésével, beruházások előkészítésével és lebonyolításával is foglalkozik. A pályázatfigyelés, előkészítés és lebonyolítás a Jogi és Szervezési Osztály feladatkörébe tartozik.

A Beruházási és Városfenntartási Osztály a Jegyző irányítása mellett végzi feladatát. Az osztályvezető mellett településfejlesztési és településrendezési feladatokkal is foglalkozó vagyonhasznosítási ügyintéző, valamint beruházási feladatokkal is foglalkozó műszaki ügyintéző dolgozik a szervezeti egységben.

A városfejlesztési feladatok kapcsán megemlítenéd még az önkormányzat és a Vértess Erőmű Zrt. közös tulajdonában lévő Oroszlányi Szolgáltató Zrt., és az ennek tulajdonában lévő Létesítményüzemeltető Nonprofit Kft., amely döntően városüzemeltetési feladatokat lát el.

6.2.2 Az ITS megvalósításának intézményi háttere

A 2014-2020-as időszak során – amennyiben a későbbiekben ezzel ellentétes előírások nem születnek – Oroszlány alapvetően a 6.2.1 fejezetben leírtak szerint kívánja ellátni a stratégia megvalósításához kapcsolódó feladatokat.

A városfejlesztési menedzsment által ellátandó feladatok:

Az Integrált Településfejlesztési Stratégia által kijelölt rehabilitációs akcióterületek teljes körű fejlesztéséhez kapcsolódó feladatok ellátása.

- Az ITS szükség szerinti felülvizsgálata
- Akcióterületi terv készítése és felülvizsgálata
- Gazdaságfejlesztési elemek integrációja
- A gazdasági partnerek koordinációja, civil és közigazgatási, államigazgatási partnerek koordinációja, lakosság bevonása
- Fizikai beruházásokat kiegészítő tartalmi fejlesztések megvalósítása (önállóan vagy partnerrel)
- Fenntartás koordinációja
- A fejlesztésekhez kapcsolódó beszerzések és közbeszerzések koordinációja
- További pályázati és egyéb (pl. befektetői) források felkutatása
- A megvételre kijelölt ingatlanok megvásárlása (üzleti tárgyalások lebonyolítása, szerződések előkészítése és megkötése)
- A terület előkészítési munkák irányítása (bontások, közműépítési munkák elvégzése, ingatlanrendezéssel kapcsolatos feladatok ellátása az építési telkek kialakítása érdekében),
- A közterületek rendezési munkáinak irányítása (tervek elkészítése, kivitelezési munkák pályáztatása, megrendelése, a munkálatok folyamatos ellenőrzése, az elkészült munkák átvétele)
- Az Önkormányzat beruházásában megvalósuló egyes létesítmények (pl. közintézmények, szociális lakás stb.) esetében a beruházói feladatok ellátása (tervezetés, kivitelezési munkák pályáztatása, megrendelése, a munkálatok folyamatos ellenőrzése, az elkészült munkák átvétele)
- A magánvállalkozások építési tevékenységének koordinálása (javasolt funkciók, beépítési formák megvalósulásának elősegítése)
- Az akció mindenkorai pénzügyi egyensúlyának biztosítása (a szükséges pénzforrások megszerzése, pályázatok és projektek elkészítése, esetleges bankhitelek felvétele)
- Adminisztratív, információs feladatok ellátása (kapcsolattartás az Önkormányzattal, a Hivatal osztályaival, lakossággal, vállalkozókkal, bankokkal)
- A fejlesztések nyomon követése, a vállalt indikátorok teljesítésének figyelemmel kísérése és biztosítása
- Az ütemezés megtervezése és az ennek megfelelő megvalósítás feltételeinek biztosítása

A stratégia megvalósításához kialakítandó szervezeti keretek meghatározása során figyelemmel kell lenni a szükséges humán erőforrás kapacitás biztosítására. A megfelelő szakértelem mellett számolni kell az időszakonként jelentősen eltérő leterheltség lehetőségével.

6.3 TELEPÜLÉSKÖZI KOORDINÁCIÓ MECHANIZMUSAI, EGYÜTTMŰKÖDÉSI JAVASLATOK

Oroszlány város funkcionális szerepét és vonzáskörzetét alapvetően a város járási központi szerepe határozza meg. A járási szerepből adódóan alapvetően közigazgatási szerepkör rajzolódik ki, de a mákói gazdasági szervezeteknek jelentős szerepe van a járási népesség foglalkoztatásában is, illetve a

foglalkoztatási vonzáskörzet túlnyúlik a járási határokon, sőt a megyehatárokon is (pl. Pusztavám, Fejér-megye).

6.3-1. táblázat - az Oroszlányi járás települései

forrás: KSH, 2012.

Település	jogállás	terület (ha)	népesség (fő)
Bokod	község	2 993	2 046
Dad	község	2 375	1 008
Kecskéd	község	1 108	1 996
Kömlőd	község	2 284	1 111
Szákszend	község	3 593	1 486
Oroszlány	város	7 586	18 326
Összesen:		19 939	25 973

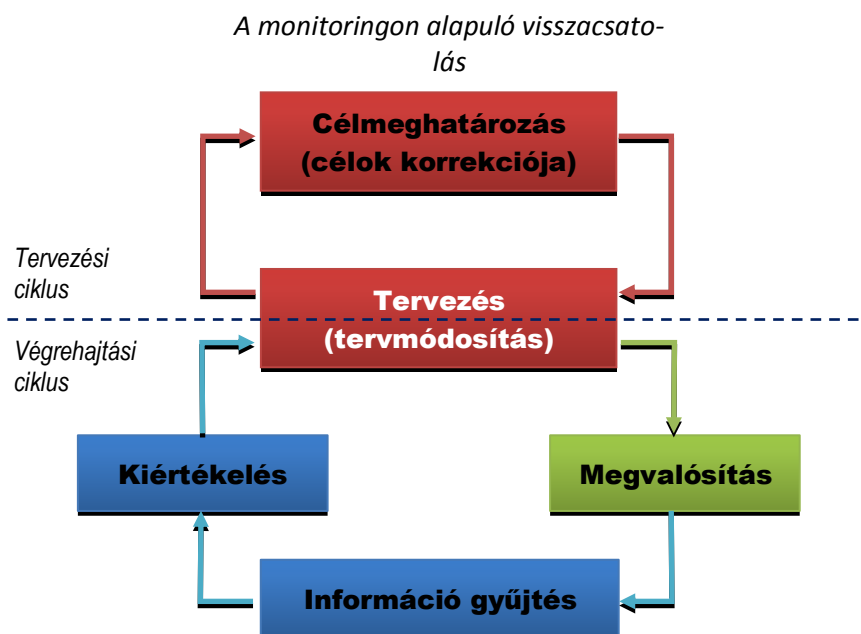
A településközi koordinációnak mind a tervezés, mind a megvalósítás során ki kell terjednie a járás településeivel folytatott egyeztetésekre. Oroszlány ennek érdekében a város ITS készítéséhez kapcsolódó partnerségi tervében meghatározta, milyen módon szükséges a releváns településekkel egyeztetni.

6.4 MONITORING RENDSZER KIALAKÍTÁSA

A stratégia tervezése számos olyan feltevésen alapszik, amelyek a jelenlegi információk birtokában helyesnek és megalapozottnak tűnnek, s így okkal alapozhatjuk rájuk a stratégiai célokat és az azok elérése érdekében hozott intézkedéseket. Ugyanakkor részint az információk hiányos jellege miatt (pl. a jelenleg még pontosan nem ismertek a 2014-2020-as időszak pályázati feltételei), részint a külső és a belső környezet (pl. gazdasági, szabályozási környezet) folytonos változásai miatt a célok teljesülése, az elvárt eredmények és hatások létrejötte nem tekinthető automatikusnak. A hatásmechanizmusokat számos olyan tényező befolyásolja, amit jelenleg nem vagy csak hiányosan ismerünk, illetve amelyek befolyásolhatósága a stratégia megvalósítását menedzselő szervezet számára erősen korlátozott.

Mindezekből adódóan a stratégia sikeres megvalósítása elképzelhetetlen egy olyan **visszacsatolási mechanizmus** nélkül, amely alapján a stratégia-alkotási folyamat minden pontján újból és újból beavatkozhatunk, elvégezve a szükséges korrekciókat. E visszacsatolást a **monitoring rendszer** biztosítja. Alapja a megvalósításra vonatkozó folyamatos adatgyűjtés, információgyűjtés, ami alapján ellenőrizni tudjuk, hogy a kitűzött célok irányába haladnak-e a folyamatok, várható-e a tervezett hatások elérése. Ha ennek során kiderül, hogy a szándékolttól eltérően haladnak a folyamatok, s a célok várhatóan nem, vagy csak részben teljesülnek, akkor a monitoring rendszer feltárja az eltérés okait is, s ezzel lehetőséget teremt a döntéshozók számára, hogy beavatkozzanak a folyamatokba. Az eltérés jellegétől és mértékétől függ a szükséges korrekciós intézkedés, pl. módosítani szükséges a tevékenységek menetét, a stratégia végrehajtásának mikéntjét, a szervezeti kereteket, a feladatokhoz rendelt erőforrásokat. Ha a korrekció a meglévő tervek keretein belül nem végezhető el, akkor a tervek, de végső soron a stratégiai célok korrekciójára is sor kerülhet.

E logikából következik, hogy a monitoring rendszer elsődlegesen a stratégiáért felelős menedzsment eszköze a megvalósítás kontrolljában, ami csak akkor tölti be funkcióját, ha azt folyamatosan működtetik.



A monitoring rendszer felépítése, működése

- **Képviselőtestület:** a képviselőtestület a monitoring folyamatokkal javaslatokat fogalmaz meg és meghozza a folyamatokkal, illetve a konkrét beavatkozásokkal kapcsolatos döntéseket
- **Szakmai Bizottságok:** javaslatot tesz a képviselőtestület felé a stratégia megvalósítását érintő folyamatokra és konkrét beavatkozásokra
- **Monitoring bizottság:** negyedéves rendszerességgel felülvizsgálja a stratégia megvalósításának folyamatát és javaslatokkal él az érintett bizottságok, illetve képviselőtestület felé; megtárgyalja és elfogadja a negyedéves, illetve az éves rendszerességgel készülő monitoring jelentést, valamint javaslatokat fogalmaz meg annak kapcsán; a monitoring bizottság tagjai:
 - Polgármester
 - A testületi bizottsági elnökök
 - Beruházási és Városfenntartási Osztály vezetője
 - A településen működő civil szakmai támogató csoport vezetője
 - Egyéb civil szervezetek
 - Stratégia megvalósításáért felelős operatív szervezet
- **Stratégia megvalósításáért felelős operatív szervezet – monitoring felelős:** a végrehajtó szervezeten belül a monitoringért felelős munkatársat kell kijelölni. A munkatárs feladata, hogy féléves, illetve éves rendszerességgel elkészítse a megvalósítás folyamatáról szóló jelentést, azt az operatív szervezet vezetőjével egyeztesse, aki a jelentést a monitoring bizottság vezetője felé továbbítja.

A monitoring folyamatával kapcsolatos dokumentumok:

- **Féléves monitoring jelentés:** a jelentést az operatív végrehajtó szervezet monitoringért felelős munkatársa készíti és egyezteti a szervezet vezetőjével. A Monitoring Bizottság a jelentést minden esetben elfogadja, és saját hatáskörében döntéseket hoz a megvalósítással kapcsolatban. Szükség szerint – a monitoring bizottság javaslatai alapján – a jelentést az illetékes szakszabványok, illetve a képviselőtestület is megtárgyalják, és meghozzák a szükséges döntéseket. A jelentés tartalma kiterjed:
 - a beavatkozások előkészítő feladatainak előrehaladására,
 - a beavatkozások megvalósításának előrehaladására,

- a stratégia megvalósításának előrehaladására; célok megvalósulása,
 - a különböző folyamatokkal kapcsolatos problémák, esetleges szűk keresztmetszetek azonosítására,
 - javaslatok megfogalmazására, amelyek tartalmazzák a felelősök és határidők meghatározását is.
- Éves monitoring jelentés: az éves jelentés elkészítéséért, hasonlóan a negyedéves jelentésekhez, az operatív végrehajtó testület felel. Az éves jelentést a Monitoring Bizottság javaslatai alapján az érintett testületi bizottságok, valamint a képviselőtestület minden évben megtárgyalja, elfogadja, illetve meghozza a szükséges intézkedésekkel kapcsolatos döntéseket. Az éves jelentés tartalma:
- A megvalósítás szervezeti keretei
 - A megvalósítással kapcsolatos tevékenységek, azok előrehaladása és értékelése
 - A megvalósítás folyamatainak javítása érdekében fogantatott intézkedések leírása és értékelése
 - A stratégiában azonosított számszerűsített indikátorok
 - A megvalósításra fordított pénzügyi források
 - A szervezettel, célokkal és beavatkozásokkal kapcsolatos javaslatok, amelyek tartalmazzák a felelősök és határidők meghatározását is
 - A következő periódusra tervezett tevékenységek és a szükséges szervezeti erőforrások és pénzügyi források meghatározása
 - Melléklet: A negyedéves jelentések összefoglalása és értékelése
- Értékelő lapok: a különböző értékelő lapok szerepe, hogy az egyes tevékenységek kapcsán a tervezett beavatkozások előrehaladása, az azokkal kapcsolatos problémák a lehető legobjektívabb módon megítélhetők legyenek. A formalizált értékelő lapok le kell, fedjék a célokat, a beavatkozásokat, valamint az indikátorokat is. Az értékelő lapok a negyedéves és éves jelentések mellékletét képezik.

Az indikátorok rendszere

A stratégia megvalósulásának nyomon követése, ezen belül a célok elérésének megbízható ellenőrzése csak akkor lehetséges, ha biztosított a célok mérhetősége. Ennek érdekében a stratégiában megfogalmazott valamennyi célhoz **objektíven ellenőrizhető mutatókat, indikátorokat** rendelünk. Az indikátorok meghatározása az alábbi alapelvek mentén történt:

- legyen specifikus, azaz konkrétan az adott célhoz kapcsolódjon
- legyen objektíven mérhető, egyértelmű
- legyen hozzáférhető (beszerzése / előállítása reális költségigényű)
- adjon releváns információt az előrehaladásról a stratégiai menedzsment számára
- egy célhoz több indikátor is kapcsolódhat, de a különböző célok indikátorai különbözőek

Az indikátorok definícióját az alábbi táblázat összegzi, amelyben egyben azok forrását (mérési módját és gyakoriságát) is meghatározásra kerül. Az indikátorok beszerzése (mérése, előállítása) az operatív menedzsment feladata.

6.4-1. táblázat - A stratégia célrendszerének indikátorai

Cél	Indikátor megnevezése, definíciója	Mértékegysége	Forrása (mérési módja)	Mérés gyakorisága
Átfogó célok				
Oroszlány a gazdaság és infrastruktúra környezet- és energiatudatos fejlesztése mellett kihasználja turisztikai potenciálját.	15-64 év közötti népesség foglalkoztatási rátája	%	KSH	Évente
	Az ezer lakosra jutó működő vállalkozások száma	‰	KSH	Évente
	Kül- és belföldi turisták költése	mFT	KSH	Évente
Oroszlány épített környezetének energiahatékony, komplex korszerűsítése, közlekedési kapcsolatainak fejlesztése, a javuló közműellátottság következtében a városi élet minősége, természeti és környezeti állapota egyre javul.	Települési környezettel való elégedettség	pontérték (0-10)	Önkormányzati adatszolgáltatás	Évente
Oroszlány magas színvonalú oktatási szakképzési és szociális szolgáltatásokat nyújt a város és vonzáskörzete lakói számára, a kulturális és rekreációs létesítmények, a város közösségi élete pezsgő, a szolgáltató intézmények lehetővé teszik a szabadidő kulturált és színvonalas eltöltését.	Települési környezettel való elégedettség	pontérték (0-10)	Önkormányzati adatszolgáltatás	Évente
Tematikus célok				
T1 Helyi gazdaság fejlesztése munkahelyteremtéssel, a foglalkoztatás növelésével és a szakképzési, felnőttképzési rendszer modernizációjával	15-64 év közötti népesség foglalkoztatási rátája	%	KSH	Évente
	a képzési programokban képesítést szerző személyek száma	fő	Kedvezményezetti adatszolgáltatás	Évente
T2 A város turisztikai potenciáljának programcsomagokra és térségi együttműködésekre épülő kihasználása.	Kül- és belföldi turisták költése	mFT	KSH	Évente
	A városban eltöltött vendégéjszakák száma	db	KSH	Évente
T3 A város általános komfortfokozatának, településképeének, valamint lakhatási, szabadidős feltételeinek komplex fejlesztése	Települési környezettel való elégedettség	pontérték (0-10)	Önkormányzati adatszolgáltatás	Évente
T4 A város külső és belső közlekedési kapcsolatainak fejlesztése, a közműellátottság javítása a város vonzóbbá tétele érdekében	Napi utazások esetén fő közlekedési eszközként gyalogos, kerékpáros, vagy közösségi közlekedési módot választók aránya	%	Önkormányzati adatszolgáltatás	Évente
	A felújított vagy korszerűsített utak teljes hossza,	km	Önkormányzati adatszolgáltatás	Évente
	A megfelelő szennyvízkezelő rendszerrel ellátott 2000 LE feletti szennyvízelvezetési agglomerációk aránya	%	KSH	Évente
T5 A város természeti és környezeti állapotának javítása az erőforráshatékony, klímaturatos szem előtti tartásával.	A megújuló energiaforrásból előállított energiamennyiség a teljes bruttó energiafogyasztáson belül	PJ/év	Kedvezményezetti adatszolgáltatás	Évente

Cél	Indikátor megnevezése, definíciója	Mértékegysége	Forrása (mérési módja)	Mérés gyakorisága
	Primer energjafelhasználás	PJ	Kedvezményezetti adatszolgáltatás	Évente
T6 A társadalmi kohézió és szolidaritás jegyében az oktatás, az egészségügyi és szociális ellátás színvonalának emelése, a helyi identitás erősítése	A fejlesztett közszolgáltatásokat igénybe vevők száma	fő	Önkormányzati adatszolgáltatás	Évente
	Szociális célú programokkal elért hátrányos helyzetű lakosok száma	fő	Önkormányzati adatszolgáltatás	Évente
Területi célok				
V1 Falu/Ófalu: Városrész rehabilitáció a falusias jelleg megtartásával, a nemzeti hagyományok további megőrzésével	Települési környezettel való elégedettség	pontérték (0-10)	Önkormányzati adatszolgáltatás	Évente
V2 Óváros: A városrész épületei állagromlásának megállítása, a városrész leszakadásának megállítása, városrész rehabilitáció folytatása, városközpont kialakítása	A nem megfelelő lakhatási körülmények között élő háztartások aránya	%	KSH	Tízévente
	Települési környezettel való elégedettség	pontérték (0-10)	Önkormányzati adatszolgáltatás	Évente
V3 Újváros: Esztétikailag vonzóbb városkép kialakítása, a városrész közösségi, kulturális, sport életének fejlesztése	Települési környezettel való elégedettség	pontérték (0-10)	Önkormányzati adatszolgáltatás	Évente
V4 Haraszt-hegy és Bányász körút térsége: A lakossági igényeknek megfelelő, színvonalas rekreációs terület kialakítása a közterületek fenntartható fejlesztésével, oktatási, sportlétesítmények fejlesztése	A közösségi, szabadidős, közszolgáltatást nyújtó terekkel és létesítményekkel való lakossági elégedettség	pontérték (0-10)	Önkormányzati adatszolgáltatás	Évente
V5 Kecskédi úti lakótelep: Lakóövezeti funkciók feltételeinek fejlesztése, közterület fejlesztés	Települési környezettel való elégedettség	pontérték (0-10)	Önkormányzati adatszolgáltatás	Évente
V6 Borbála lakótelep: Közterületek fejlesztése, utcahálózat rekonstrukciója, intézményfejlesztés	Települési környezettel való elégedettség	pontérték (0-10)	Önkormányzati adatszolgáltatás	Évente
V7 Iparterület: Az ipari park vonzerejének növelése a fenntartható munkahelyteremtés és a város versenyképességének erősítése érdekében	15-64 év közötti népesség foglalkoztatási rátája	%	KSH	Évente
V8 Kereskedelmi-szolgáltató terület: Kommunális szolgáltatások fejlesztése, a kereskedelmi terület vonzerejének növelése	A megfelelő szennyvízkezelő rendszerrel ellátott 2000 LE feletti szennyvízelvezetési agglomerációk aránya	%	KSH	Évente
	A városrészben lévő vállalkozások által befizetett helyi adó	mFT	Önkormányzati adatszolgáltatás	Évente
V9 Külterület: Majk-puszta: A turisztikai adottságok kihasználása az idegenforgalmat ösztönző feltételek javításával, új turisztikai attrakciók létesítésével Német, Nyíres dűlő: a társadalmi kohézió erősítése a szociális szolgáltatások erősítésével és területfejlesztéssel	Kül- és belföldi turisták költsége	mFT	KSH	Évente
	Szociális célú programokkal elért hátrányos helyzetű lakosok száma	fő	Önkormányzati adatszolgáltatás	Évente

MELLÉKLETEK

1. PARTNERSÉGI DOKUMENTUMOK